

LEYENDA

- Delimitaciones territoriales

Recintos municipales
- Nueva Infraestructura Eléctrica

Línea Aérea

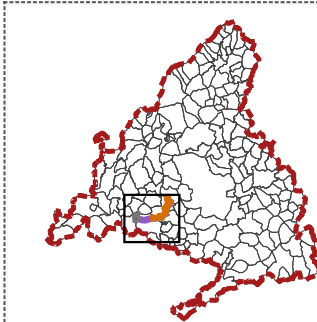
Línea Subterránea

SET Caiba

PSFV Caiba

Línea Subterránea (media tensión)

LOCALIZACIÓN TERRITORIAL



PROYECTO: PLAN ESPECIAL DE INFRAESTRUCTURAS DE EVACUACIÓN
"CAIBA - BOADILLA"

TÍTULO DEL PLANO
Situación

R.1.0

ESCALA
1: 70.000 en A3

PROYECTO
2510

ESCALA GRÁFICA
0 1 km

FECHA
junio 2025

EQUIPO REDACTOR

GRUPO
SC

Natalia Chinchilla
Arq. Col. 12282 COAM
David Rojo
Arq. Col. 2956 COACYLE

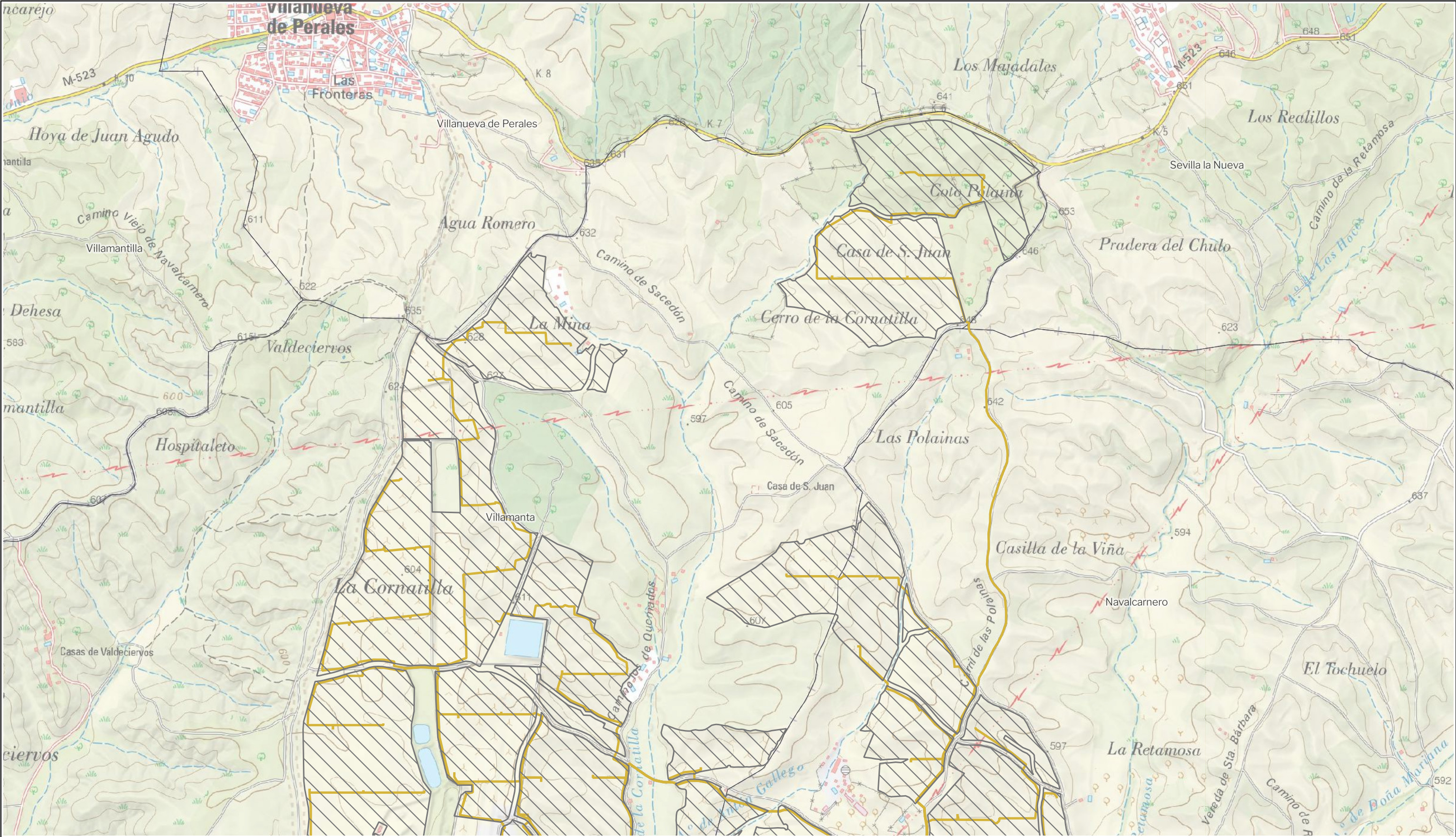
PROMOTOR

Statkraft

Desarrollos Renovables
Iberia Dzeta, S.L.U.

Segundo Mata 1, 2º, 1. 28224 Pozuelo de Alarcón, Madrid Telf. +34 917 144 220 www.gruposc.eu

Nota: la información utilizada en los planos procede de fuentes oficiales, y se encuentra georeferenciada en el sistema de coordenadas ETRS 89 - 30N

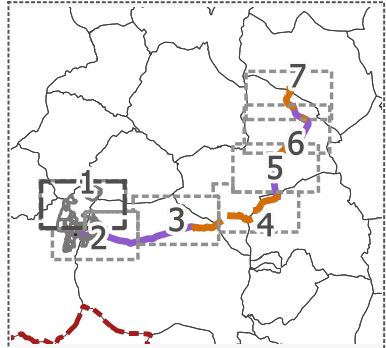


LEYENDA

- Delimitaciones territoriales
- Recintos municipales
- PSFV Caiba
- Línea Subterránea (media tensión)

Nota: la información utilizada en los planos procede de fuentes oficiales, y se encuentra georeferenciada en el sistema de coordenadas ETRS 89 - 30N

LOCALIZACIÓN TERRITORIAL



PROYECTO: PLAN ESPECIAL DE INFRAESTRUCTURAS
INFRAESTRUCTURAS DE EVACUACIÓN
"CAIBA - BOADILLA"

TÍTULO DEL PLANO
Situación

ESCALA
1: 15.000 en A3

EQUIPO REDACTOR
GRUPO SC
Natalia Chinchilla
Arq. Col. 12282 COAM
David Rojo
Arq. Col. 2956 COACyLE

PROYECTO
2510

ESCALA GRÁFICA
0 100 200 m

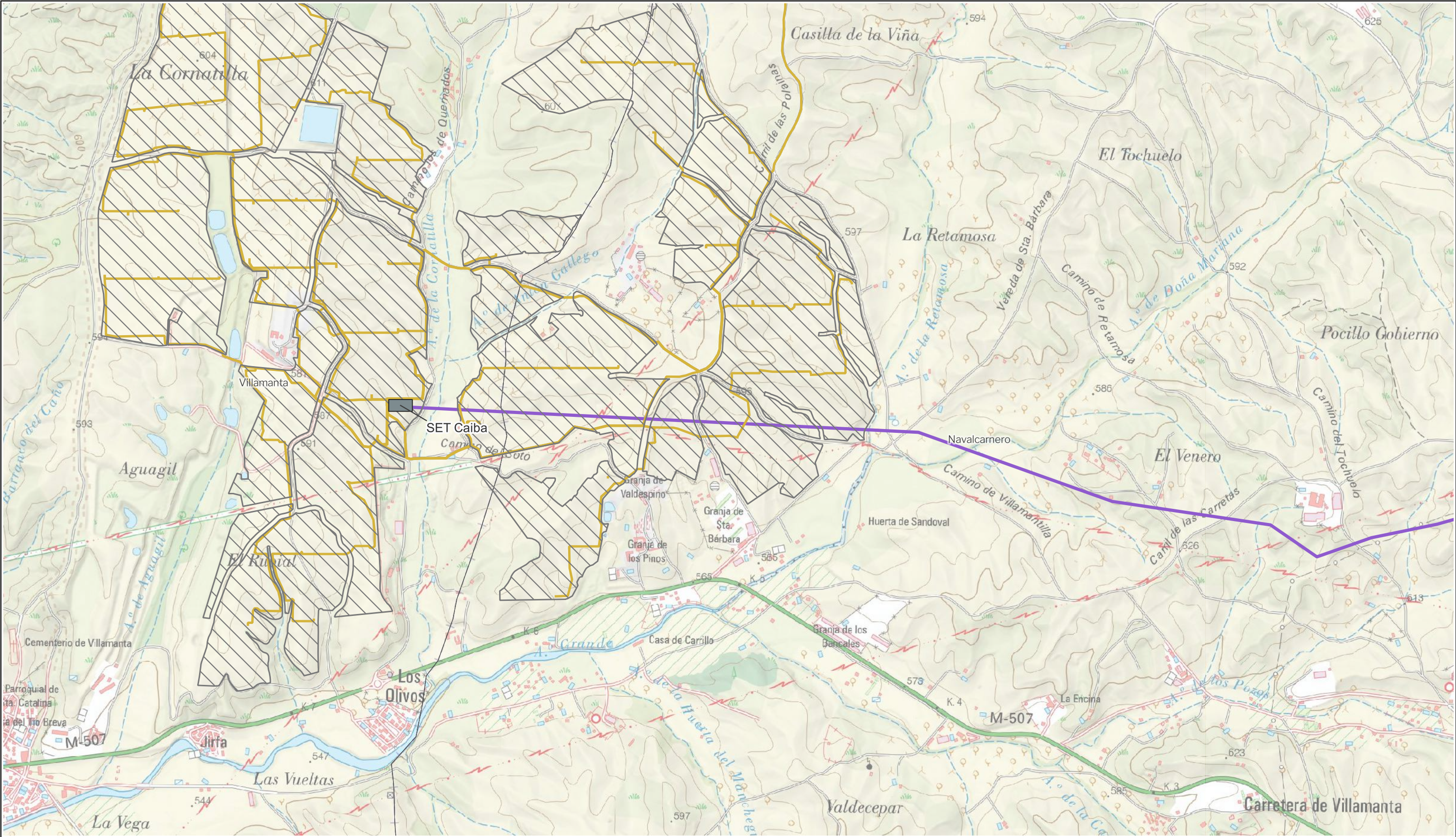
PROMOTOR

Statkraft
Desarrollos Renovables
Iberia Dzeta, S.L.U.

R.1.1

FECHA
junio 2025

Segundo Mata 1, 2º, 1. 28224 Pozuelo de Alarcón, Madrid Telf. +34 917 144 220 www.gruposc.eu



LEYENDA

- Delimitaciones territoriales

Recintos municipales
- Nueva Infraestructura Eléctrica

Línea Aérea

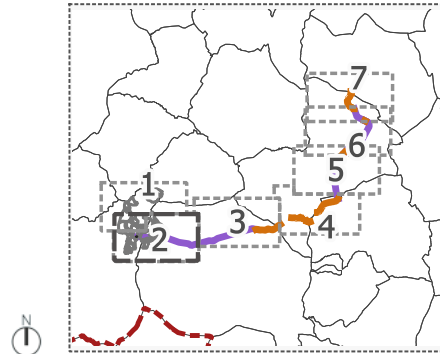
SET Caiba

PSFV Caiba

Línea Subterránea (media tensión)

Nota: la información utilizada en los planos procede de fuentes oficiales, y se encuentra georeferenciada en el sistema de coordenadas ETRS 89 - 30N

LOCALIZACIÓN TERRITORIAL



PROYECTO: PLAN ESPECIAL DE INFRAESTRUCTURAS
INFRAESTRUCTURAS DE EVACUACIÓN
"CAIBA - BOADILLA"

TÍTULO DEL PLANO
Situación

ESCALA
1: 15.000 en A3

PROYECTO
2510

ESCALA GRÁFICA
0 100 200 m

R.1.2
FECHA
junio 2025

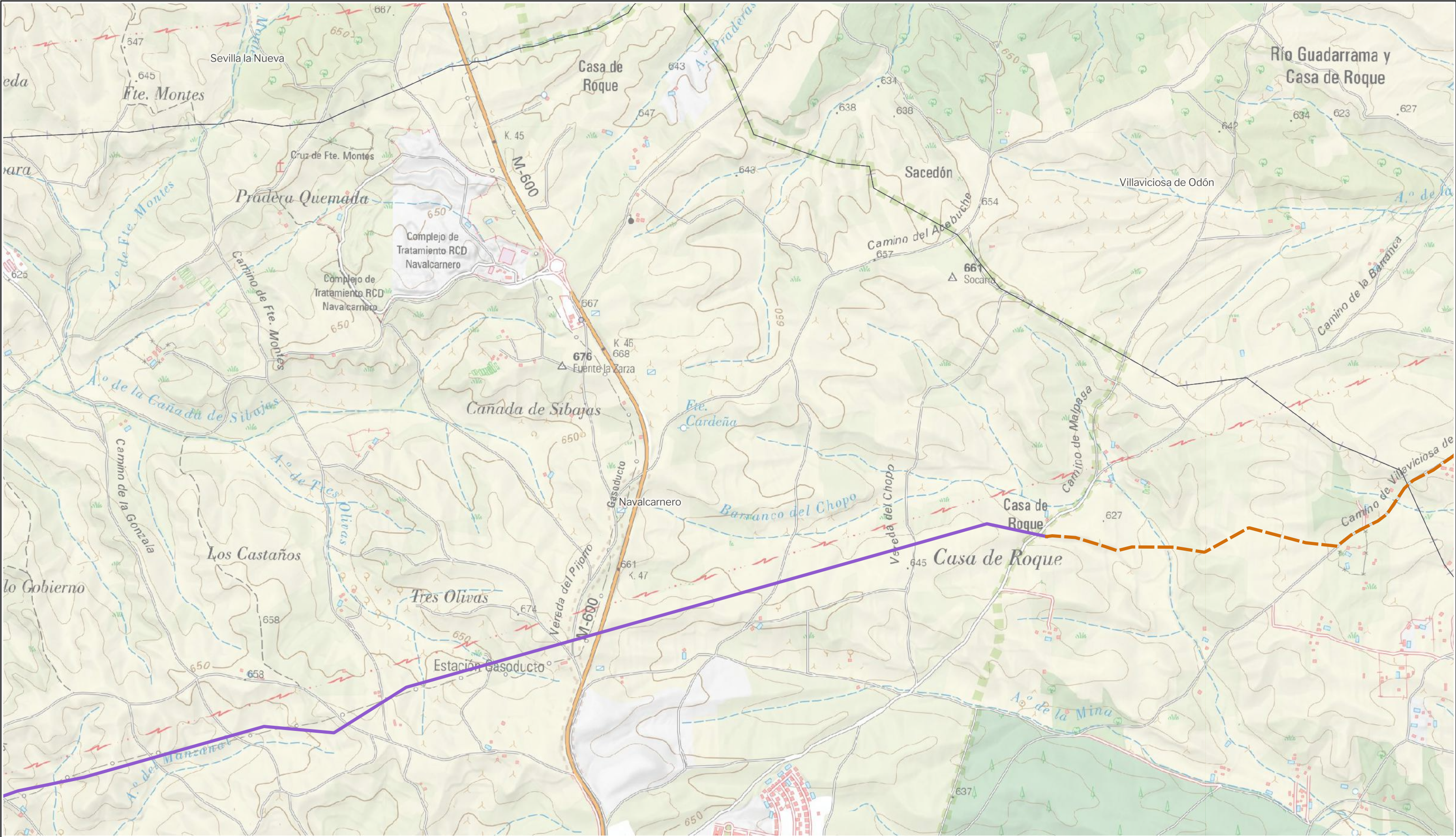
EQUIPO REDACTOR

GRUPO SC
Natalia Chinchilla
Arq. Col. 12282 COAM
David Rojo
Arq. Col. 2956 COACyLE

PROMOTOR

Statkraft Desarrollos Renovables
Iberia Dzeta, S.L.U.

Segundo Mata 1, 2º, 1. 28224 Pozuelo de Alarcón, Madrid Telf. +34 917 144 220 www.gruposc.eu

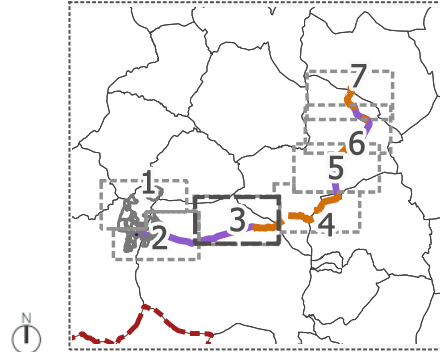


LEYENDA

- Delimitaciones territoriales
- Recintos municipales
- Nueva Infraestructura Eléctrica
- Línea Aérea
- Línea Subterránea

Nota: la información utilizada en los planos procede de fuentes oficiales, y se encuentra georeferenciada en el sistema de coordenadas ETRS 89 - 30N

LOCALIZACIÓN TERRITORIAL



PROYECTO: PLAN ESPECIAL DE INFRAESTRUCTURAS
INFRAESTRUCTURAS DE EVACUACIÓN
"CAIBA - BOADILLA"

TÍTULO DEL PLANO
Situación

ESCALA
1: 15.000 en A3

PROYECTO
2510

ESCALA GRÁFICA
0 100 200 m

R.1.3

FECHA
junio 2025

EQUIPO REDACTOR

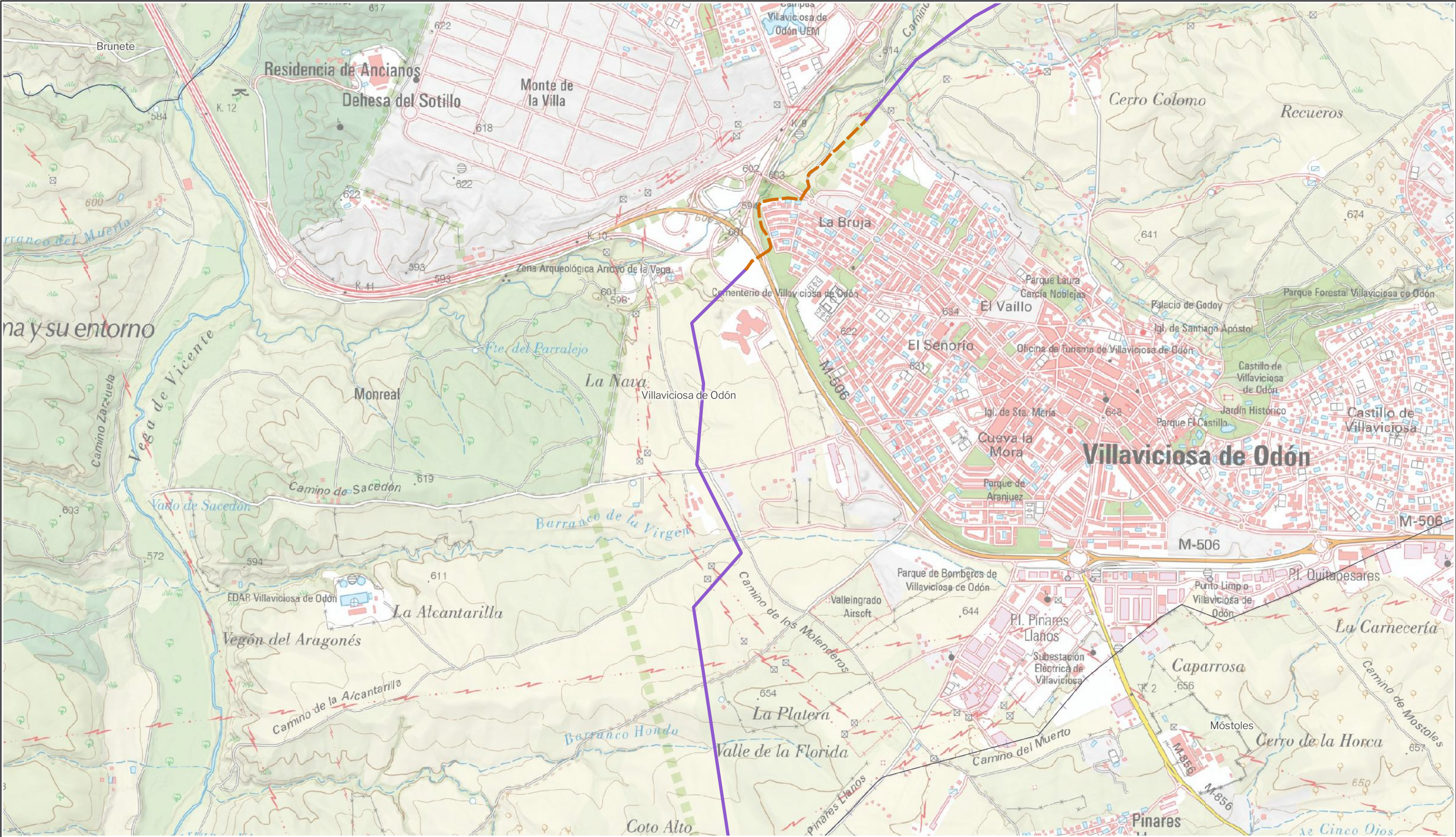
GRUPO
SC
Natalia Chinchilla
Arq. Col. 12282 COAM
David Rojo
Arq. Col. 2956 COACyL

PROMOTOR

Statkraft

Desarrollos Renovables
Iberia Dzeta, S.L.U.

Segundo Mata 1, 2º, 1. 28224 Pozuelo de Alarcón, Madrid Telf. +34 917 144 220 www.gruposoc.eu

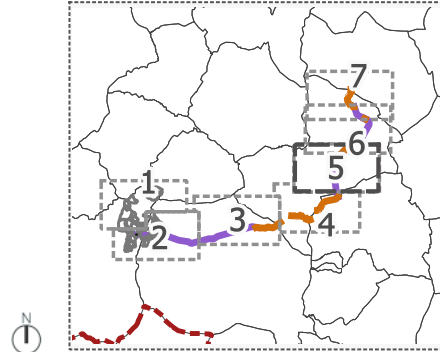


LEYENDA

- Delimitaciones territoriales
- Recintos municipales
- Nueva Infraestructura Eléctrica
- Línea Aérea
- Línea Subterránea

Nota: la información utilizada en los planos procede de fuentes oficiales, y se encuentra georeferenciada en el sistema de coordenadas ETRS 89 - 30N

LOCALIZACIÓN TERRITORIAL



PROYECTO: PLAN ESPECIAL DE INFRAESTRUCTURAS DE EVACUACIÓN
"CAIBA - BOADILLA"

TÍTULO DEL PLANO
Situación

ESCALA
1: 15.000 en A3

PROYECTO
2510

ESCALA GRÁFICA
0 100 200 m

R.1.5

FECHA
junio 2025

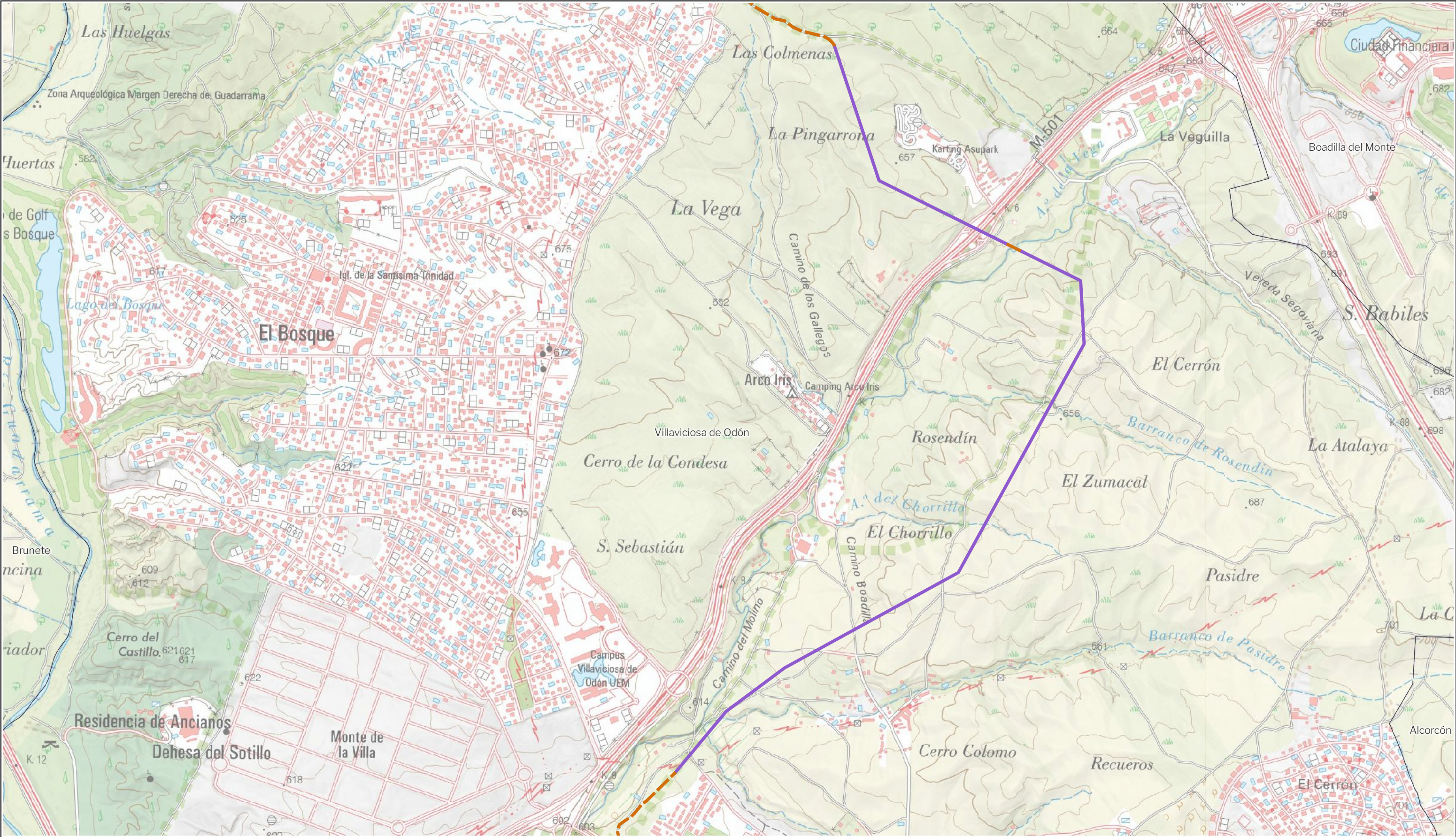
EQUIPO REDACTOR

GRUPO
SC
Natalia Chinchilla
Arq. Col. 12282 COAM
David Rojo
Arq. Col. 2956 COACYLE

PROMOTOR

Statkraft
Desarrollos Renovables
Iberia Dzeta, S.L.U.

Segundo Mata 1, 2º, 1. 28224 Pozuelo de Alarcón, Madrid Telf. +34 917 144 220 www.gruposoc.eu



LEYENDA

- Delimitaciones territoriales

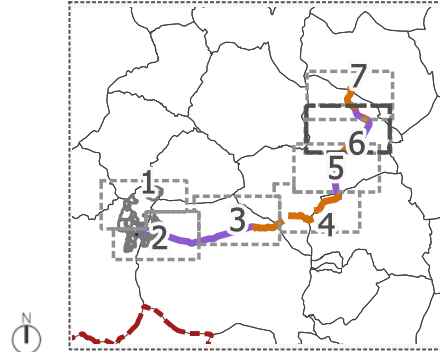
Recintos municipales
- Nueva Infraestructura Eléctrica

Línea Aérea

Línea Subterránea

Nota: la información utilizada en los planos procede de fuentes oficiales, y se encuentra georeferenciada en el sistema de coordenadas ETRS 89 - 30N

LOCALIZACIÓN TERRITORIAL



PROYECTO: PLAN ESPECIAL DE INFRAESTRUCTURAS
INFRAESTRUCTURAS DE EVACUACIÓN
"CAIBA - BOADILLA"

TÍTULO DEL PLANO
Situación

ESCALA
1: 15.000 en A3

PROYECTO
2510

ESCALA GRÁFICA
0 100 200 m

R.1.6

FECHA
junio 2025

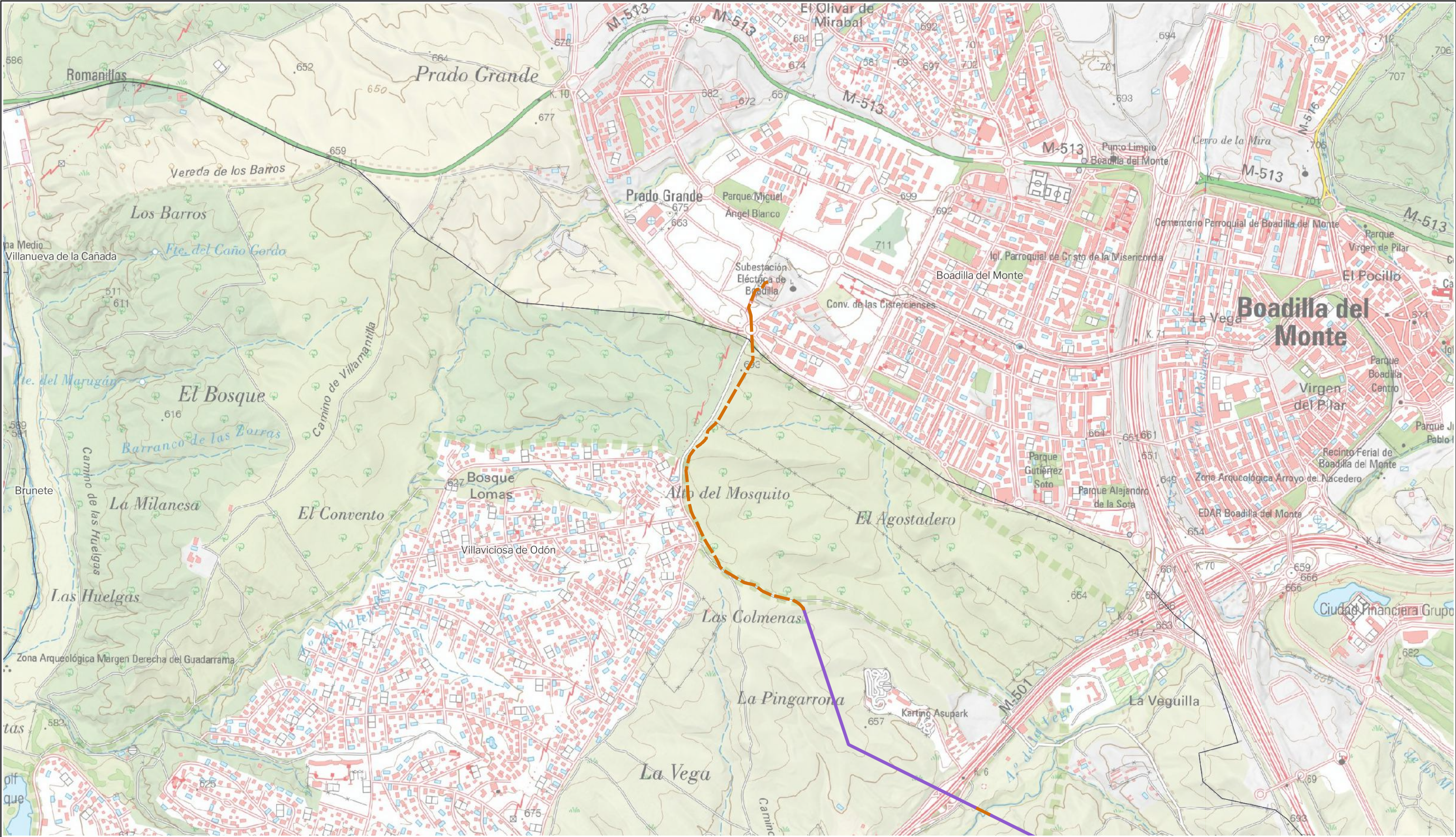
EQUIPO REDACTOR

GRUPO
SC
Natalia Chinchilla
Arq. Col. 12282 COAM
David Rojo
Arq. Col. 2956 COACyLE

PROMOTOR

Statkraft Desarrollos Renovables
Iberia Dzeta, S.L.U.

Segundo Mata 1, 2º, 1. 28224 Pozuelo de Alarcón, Madrid Telf. +34 917 144 220 www.gruposoc.es



LEYENDA

- Delimitaciones territoriales

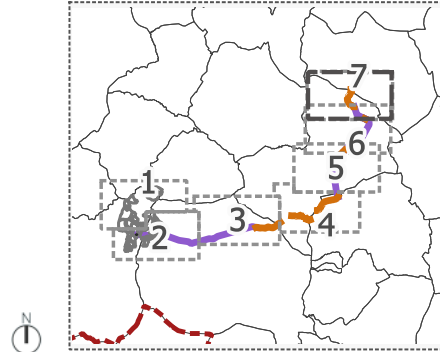
Recintos municipales
- Nueva Infraestructura Eléctrica

Línea Aérea

Línea Subterránea

Nota: la información utilizada en los planos procede de fuentes oficiales, y se encuentra georeferenciada en el sistema de coordenadas ETRS 89 - 30N

LOCALIZACIÓN TERRITORIAL



PROYECTO: PLAN ESPECIAL DE INFRAESTRUCTURAS
INFRAESTRUCTURAS DE EVACUACIÓN
"CAIBA - BOADILLA"

TÍTULO DEL PLANO
Situación

ESCALA
1: 15.000 en A3

EQUIPO REDACTOR
GRUPO SC
Natalia Chinchilla
Arq. Col. 12282 COAM
David Rojo
Arq. Col. 2956 COACyLE

PROYECTO
2510

ESCALA GRÁFICA
0 100 200 m

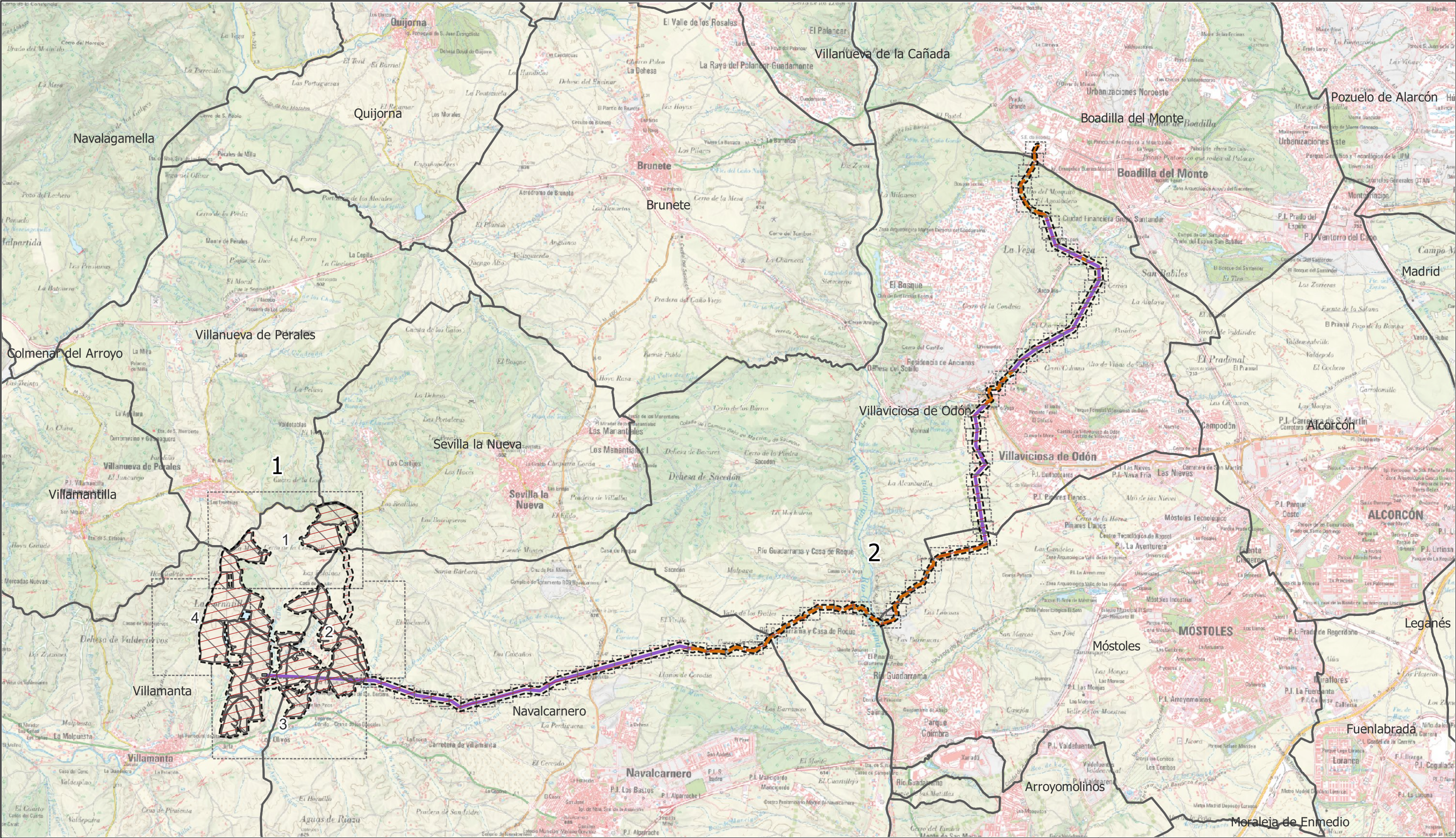
PROMOTOR

Statkraft
Desarrollos Renovables
Iberia Dzeta, S.L.U.

R.1.7

FECHA
junio 2025

Segundo Mata 1, 2º, 1. 28224 Pozuelo de Alarcón, Madrid Telf. +34 917 144 220 www.gruposc.eu



LEYENDA

Delimitaciones territoriales

Recintos autonómicos

Recintos municipales

Nueva Infraestructura Eléctrica

Línea Aérea

Línea Subterránea

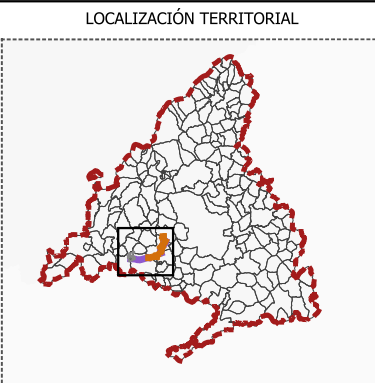
PSFV Caiba

SET Caiba

Ordenación

Ámbito del Plan Especial

Red General de Infraestructuras Eléctricas



PROYECTO: PLAN ESPECIAL DE INFRAESTRUCTURAS DE EVACUACIÓN
"CAIBA - BOADILLA"

TÍTULO DEL PLANO
Ámbito y Ordenación

ESCALA
1: 70.000 en A3

PROYECTO
2510

ESCALA GRÁFICA
0 1 km

FECHA
junio 2025

DE
82
HOJAS

DE R.2.0.0

EQUIPO REDACTOR

PROMOTOR

GRUPO SC

Natalia Chinchilla
Arq. Col. 12282 COAM
David Rojo
Arq. Col. 2956 COACYLE

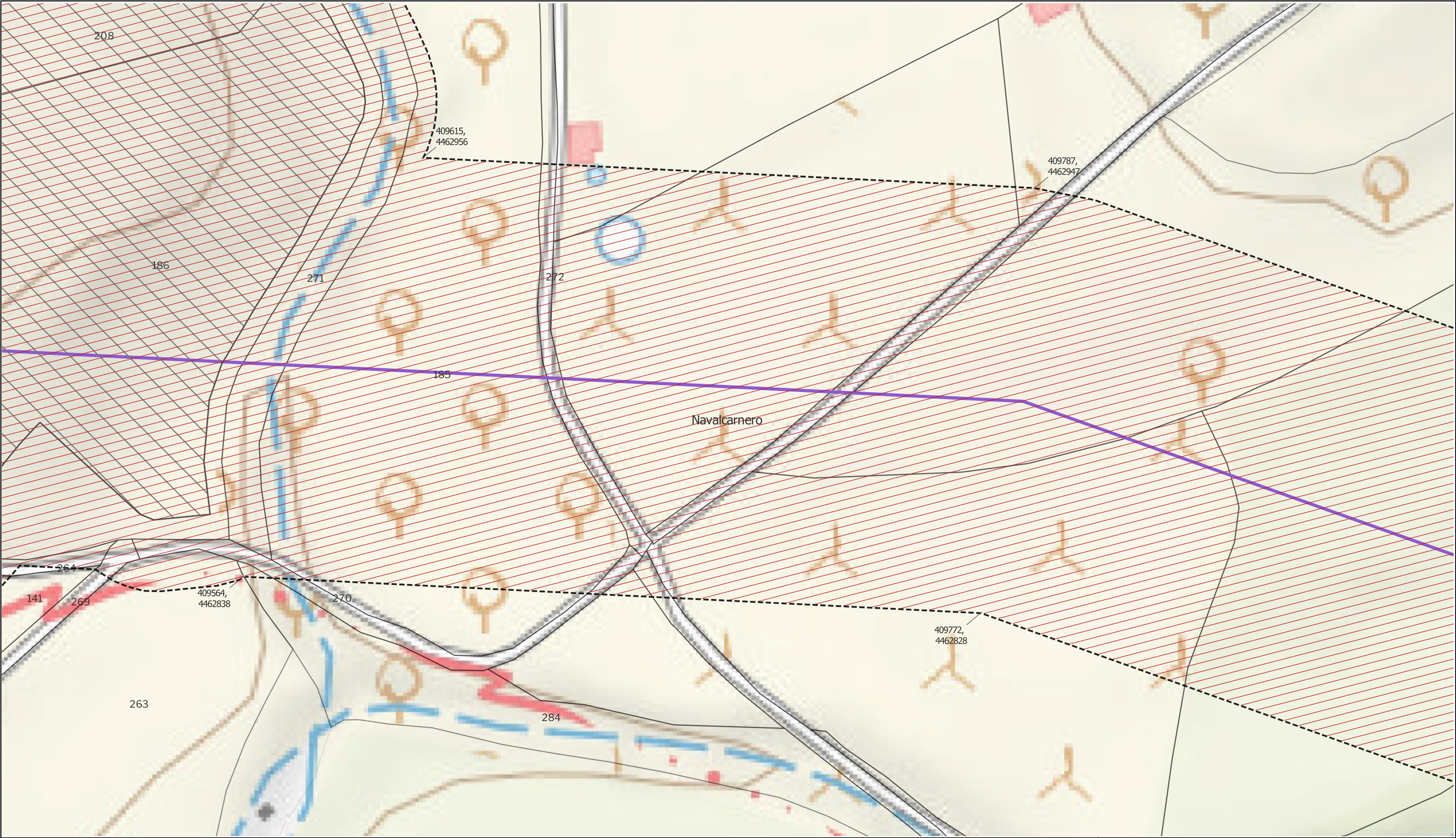
Statkraft

Desarrollos Renovables
Iberia Dzeta, S.L.U.

Segundo Mata 1, 2º, 1. 28224 Pozuelo de Alarcón, Madrid

Tel. +34 917 144 220

www.gruposc.eu



LEYENDA

Delimitaciones territoriales

Recintos municipales

Parcelario municipal con referencia catastral

Nueva Infraestructura Eléctrica

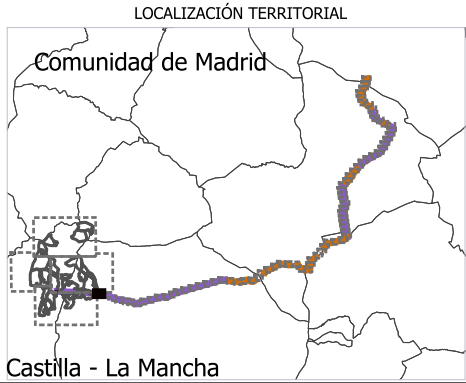
Línea Aérea

Vértices

Calificación

Ámbito del Plan Especial

Red supramunicipal de infraestructuras



PROYECTO: PLAN ESPECIAL DE INFRAESTRUCTURAS

INFRAESTRUCTURAS DE EVACUACIÓN

"CAIBA - BOADILLA"

TÍTULO DEL PLANO

Ámbito y ordenación

ESCALA

1: 1.000 en A3

PROYECTO

2510

ESCALA GRÁFICA

0 10 20 m

FECHA

junio 2025

EQUIPO REDACTOR

GRUPO

SC

Natalia Chinchilla

Arq. Col. 12282 COAM

David Rojo

Arq. Col. 2956 COACyL

PROMOTOR

Statkraft

Desarrollos Renovables

Iberia Dzeta, S.L.U.

Segundo Mata 1, 2ª, 1. 28224 Pozuelo de Alarcón, Madrid

Telf. +34 917 144 220

www.gruposc.eu

R.2.1. 1

DE

82

HOJAS

Nota: la información utilizada en los planos procede de fuentes oficiales, y se encuentra georeferenciada en el sistema de coordenadas ETRS 89 - 30N

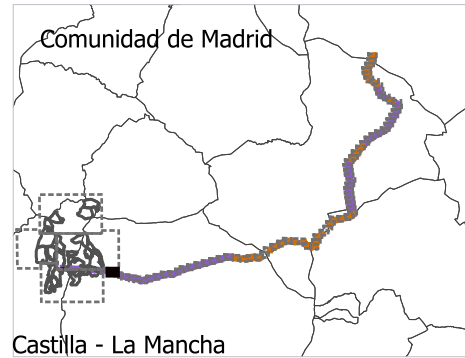


LEYENDA

- | | | |
|---|---------------------------------|--|
| Delimitaciones territoriales | Nueva Infraestructura Eléctrica | Calificación |
| Recintos municipales | Línea Aérea | Ámbito del Plan Especial |
| Parcelario municipal con referencia catastral | | Red supramunicipal de infraestructuras |

Nota: la información utilizada en los planos procede de fuentes oficiales, y se encuentra georeferenciada en el sistema de coordenadas ETRS 89 - 30N

LOCALIZACIÓN TERRITORIAL



PROYECTO: PLAN ESPECIAL DE INFRAESTRUCTURAS
INFRAESTRUCTURAS DE EVACUACIÓN
"CAIBA - BOADILLA"

TÍTULO DEL PLANO
Ámbito y ordenación

ESCALA
1: 1.000 en A3

PROYECTO
2510

ESCALA GRÁFICA
0 10 20 m

FECHA
junio 2025

R.2.1. 2

DE
82
HOJAS

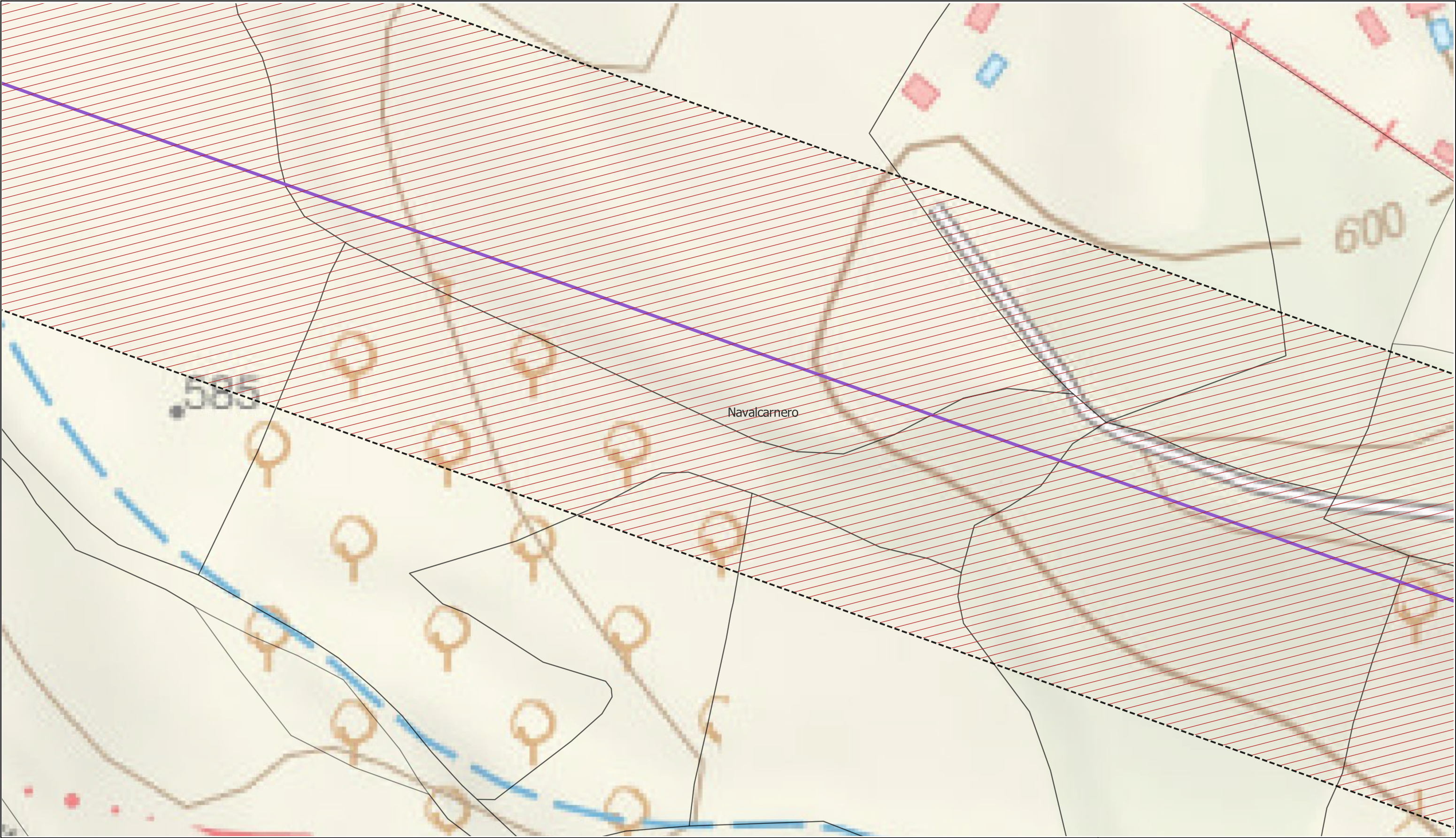
EQUIPO REDACTOR

GRUPO
SC
Natalia Chinchilla
Arq. Col. 12282 COAM
David Rojo
Arq. Col. 2956 COACyLE

PROMOTOR

Statkraft Desarrollos Renovables
Iberia Dzeta, S.L.U.

Segundo Mata 1, 2ª, 1. 28224 Pozuelo de Alarcón, Madrid Telf. +34 917 144 220 www.gruposcc.com



LEYENDA

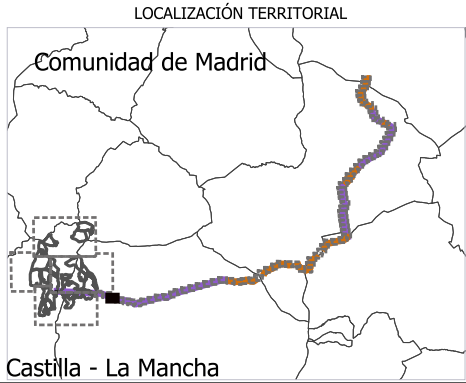
- Delimitaciones territoriales

 - Recintos municipales
 - Parcelario municipal con referencia catastral
- Nueva Infraestructura Eléctrica

 - Línea Aérea
- Calificación

 - Ámbito del Plan Especial
 - Red supramunicipal de infraestructuras

Nota: la información utilizada en los planos procede de fuentes oficiales, y se encuentra georeferenciada en el sistema de coordenadas ETRS 89 - 30N



PROYECTO: PLAN ESPECIAL DE INFRAESTRUCTURAS

INFRAESTRUCTURAS DE EVACUACIÓN

"CAIBA - BOADILLA"

TÍTULO DEL PLANO

Ámbito y ordenación

ESCALA 1: 1.000 en A3

PROYECTO 2510

ESCALA GRÁFICA 0 10 20 m

FECHA junio 2025

EQUIPO REDACTOR

GRUPO **SC**

Natalia Chinchilla
Arq. Col. 12282 COAM

David Rojo
Arq. Col. 2956 COACyLE

PROMOTOR

Statkraft

Desarrollos Renovables
Iberia Dzeta, S.L.U.

Segundo Mata 1, 2ª, 1. 28224 Pozuelo de Alarcón, Madrid Telf. +34 917 144 220 www.gruposc.eu

DE 82 HOJAS

R.2.1. 3

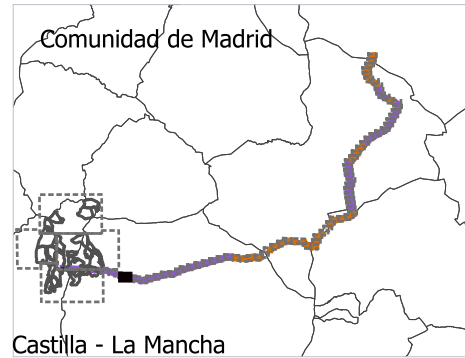


LEYENDA

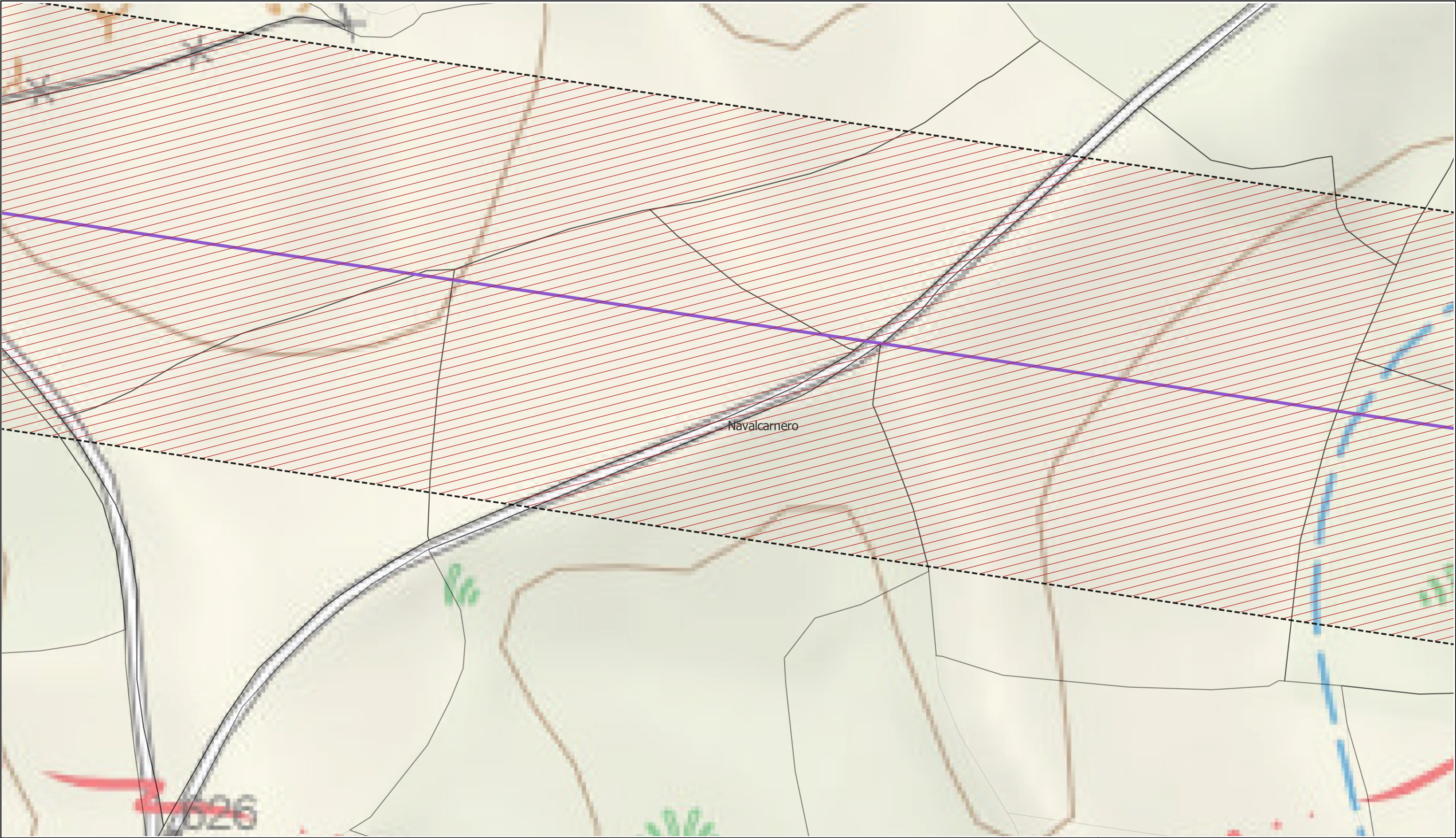
- | | | |
|---|---------------------------------|--|
| Delimitaciones territoriales | Nueva Infraestructura Eléctrica | Calificación |
| Recintos municipales | Línea Aérea | Ámbito del Plan Especial |
| Parcelario municipal con referencia catastral | Vértices | Red supramunicipal de infraestructuras |

Nota: la información utilizada en los planos procede de fuentes oficiales, y se encuentra georeferenciada en el sistema de coordenadas ETRS 89 - 30N

LOCALIZACIÓN TERRITORIAL



PROYECTO: PLAN ESPECIAL DE INFRAESTRUCTURAS		DE	
INFRAESTRUCTURAS DE EVACUACIÓN		82	
"CAIBA - BOADILLA"		HOJAS	
TÍTULO DEL PLANO		R.2.1. 4	
Ámbito y ordenación			
ESCALA	PROYECTO	ESCALA GRÁFICA	FECHA
1: 1.000 en A3	2510	0 10 20 m	junio 2025
EQUIPO REDACTOR		PROMOTOR	
GRUPO SC		Statkraft	
Natalia Chinchilla Arq. Col. 12282 COAM David Rojo Arq. Col. 2956 COACyLE		Desarrollos Renovables Iberia Dzeta, S.L.U.	
Segundo Mata 1, 2ª, 1. 28224 Pozuelo de Alarcón, Madrid Telf. +34 917 144 220 www.gruposoc.es			

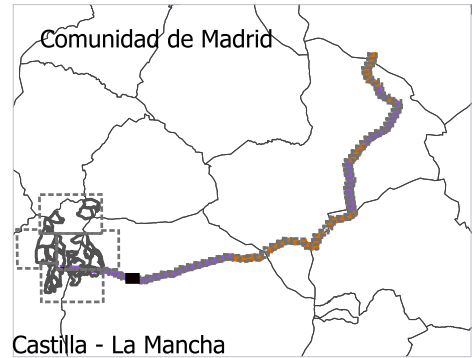


LEYENDA

- | | | |
|---|---------------------------------|--|
| Delimitaciones territoriales | Nueva Infraestructura Eléctrica | Calificación |
| Recintos municipales | Línea Aérea | Ámbito del Plan Especial |
| Parcelario municipal con referencia catastral | | Red supramunicipal de infraestructuras |

Nota: la información utilizada en los planos procede de fuentes oficiales, y se encuentra georeferenciada en el sistema de coordenadas ETRS 89 - 30N

LOCALIZACIÓN TERRITORIAL



PROYECTO: PLAN ESPECIAL DE INFRAESTRUCTURAS		DE	
INFRAESTRUCTURAS DE EVACUACIÓN		82	
"CAIBA - BOADILLA"		HOJAS	
TÍTULO DEL PLANO		R.2.1. 5	
Ámbito y ordenación			
ESCALA	PROYECTO	ESCALA GRÁFICA	FECHA
1: 1.000 en A3	2510	0 10 20 m	junio 2025
EQUIPO REDACTOR		PROMOTOR	
GRUPO SC		Statkraft	
Natalia Chinchilla Arq. Col. 12282 COAM David Rojo Arq. Col. 2956 COACyLE		Desarrollos Renovables Iberia Dzeta, S.L.U.	
Segundo Mata 1, 2ª, 1. 28224 Pozuelo de Alarcón, Madrid Telf. +34 917 144 220 www.gruposc.eu			

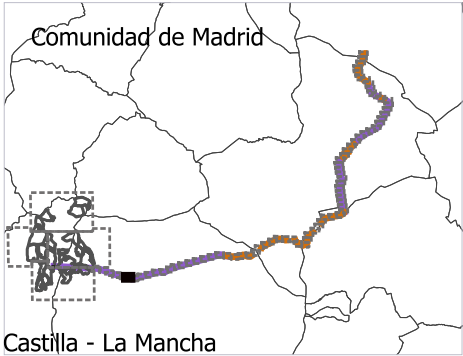


LEYENDA

- | | | |
|---|---------------------------------|--|
| Delimitaciones territoriales | Nueva Infraestructura Eléctrica | Calificación |
| Recintos municipales | Línea Aérea | Ámbito del Plan Especial |
| Parcelario municipal con referencia catastral | Vértices | Red supramunicipal de infraestructuras |

Nota: la información utilizada en los planos procede de fuentes oficiales, y se encuentra georeferenciada en el sistema de coordenadas ETRS 89 - 30N

LOCALIZACIÓN TERRITORIAL



PROYECTO: PLAN ESPECIAL DE INFRAESTRUCTURAS
INFRAESTRUCTURAS DE EVACUACIÓN
"CAIBA - BOADILLA"

TÍTULO DEL PLANO
Ámbito y ordenación

R.2.1. 6

DE
82
HOJAS

ESCALA
1: 1.000 en A3

PROYECTO
2510

ESCALA GRÁFICA
0 10 20 m

FECHA
junio 2025

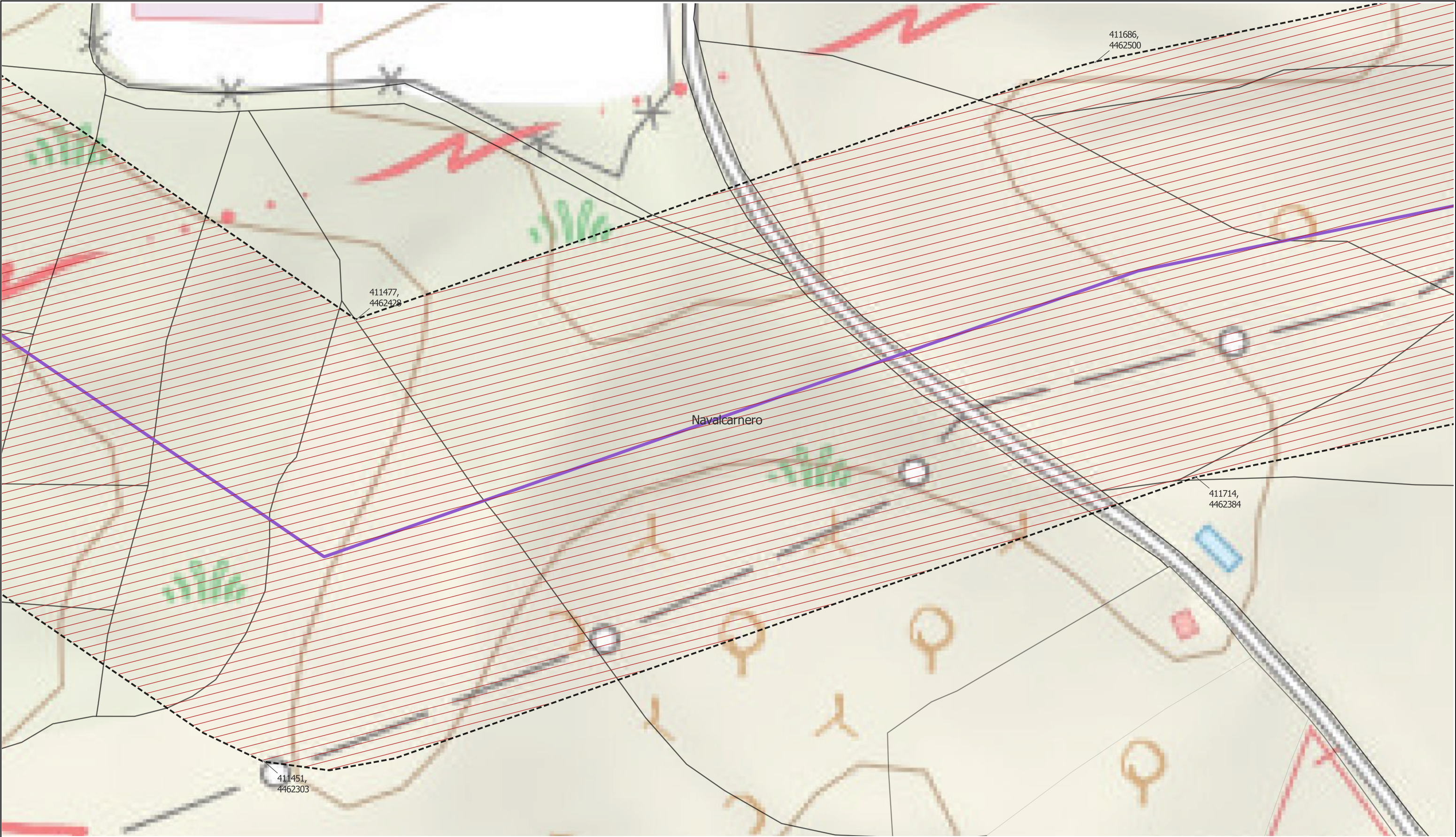
EQUIPO REDACTOR

GRUPO SC
Natalia Chinchilla
Arq. Col. 12282 COAM
David Rojo
Arq. Col. 2956 COACyLE

PROMOTOR

Statkraft Desarrollos Renovables
Iberia Dzeta, S.L.U.

Segundo Mata 1, 2ª, 1. 28224 Pozuelo de Alarcón, Madrid Telf. +34 917 144 220 www.gruposc.eu

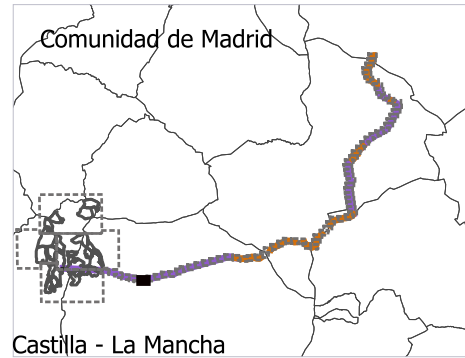


LEYENDA

- | | | |
|---|---------------------------------|--|
| Delimitaciones territoriales | Nueva Infraestructura Eléctrica | Calificación |
| Recintos municipales | Línea Aérea | Ámbito del Plan Especial |
| Parcelario municipal con referencia catastral | Vértices | Red supramunicipal de infraestructuras |

Nota: la información utilizada en los planos procede de fuentes oficiales, y se encuentra georeferenciada en el sistema de coordenadas ETRS 89 - 30N

LOCALIZACIÓN TERRITORIAL



PROYECTO: PLAN ESPECIAL DE INFRAESTRUCTURAS
INFRAESTRUCTURAS DE EVACUACIÓN
"CAIBA - BOADILLA"

TÍTULO DEL PLANO
Ámbito y ordenación

R.2.1. 7

DE
82
HOJAS

ESCALA
1: 1.000 en A3

PROYECTO
2510

ESCALA GRÁFICA
0 10 20 m

FECHA
junio 2025

EQUIPO REDACTOR

GRUPO
SC
Natalia Chinchilla
Arq. Col. 12282 COAM
David Rojo
Arq. Col. 2956 COACyL

PROMOTOR

Statkraft Desarrollos Renovables
Iberia Dzeta, S.L.U.

Segundo Mata 1, 2ª, 1. 28224 Pozuelo de Alarcón, Madrid Telf. +34 917 144 220 www.gruposca.es

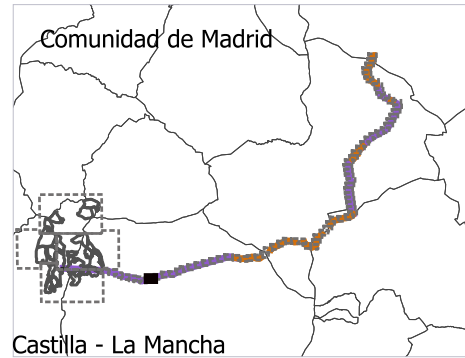


LEYENDA

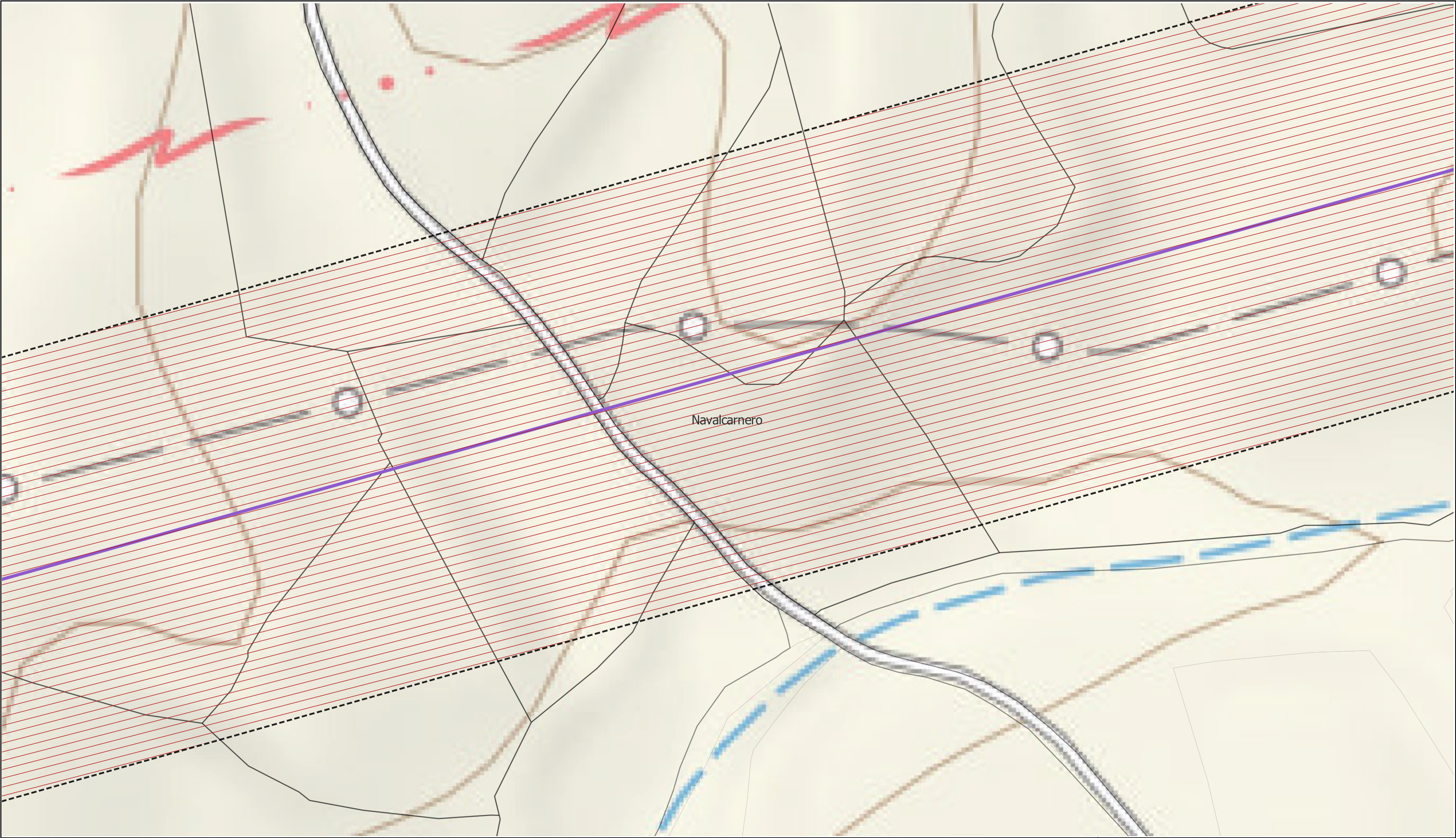
- | | | |
|---|---------------------------------|--|
| Delimitaciones territoriales | Nueva Infraestructura Eléctrica | Calificación |
| Recintos municipales | Línea Aérea | Ámbito del Plan Especial |
| Parcelario municipal con referencia catastral | Vértices | Red supramunicipal de infraestructuras |

Nota: la información utilizada en los planos procede de fuentes oficiales, y se encuentra georeferenciada en el sistema de coordenadas ETRS 89 - 30N

LOCALIZACIÓN TERRITORIAL



PROYECTO: PLAN ESPECIAL DE INFRAESTRUCTURAS		DE 82 HOJAS	
INFRAESTRUCTURAS DE EVACUACIÓN			
"CAIBA - BOADILLA"			
TÍTULO DEL PLANO		R.2.1. 8	
Ámbito y ordenación			
ESCALA	PROYECTO	ESCALA GRÁFICA	FECHA
1: 1.000 en A3	2510	0 10 20 m	junio 2025
EQUIPO REDACTOR		PROMOTOR	
GRUPO SC		Statkraft	
Natalia Chinchilla Arq. Col. 12282 COAM David Rojo Arq. Col. 2956 COACyLE		Desarrollos Renovables Iberia Dzeta, S.L.U.	
Segundo Mata 1, 2ª, 1. 28224 Pozuelo de Alarcón, Madrid Telf. +34 917 144 220 www.gruposoc.eu			

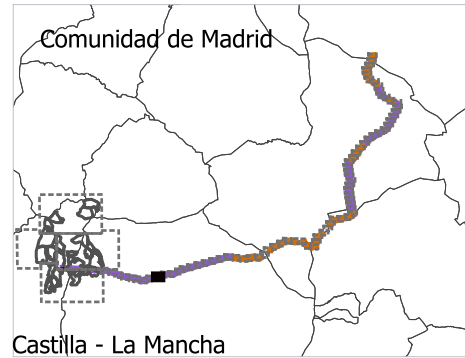


LEYENDA

- | | | |
|---|---------------------------------|--|
| Delimitaciones territoriales | Nueva Infraestructura Eléctrica | Calificación |
| Recintos municipales | Línea Aérea | Ámbito del Plan Especial |
| Parcelario municipal con referencia catastral | | Red supramunicipal de infraestructuras |

Nota: la información utilizada en los planos procede de fuentes oficiales, y se encuentra georeferenciada en el sistema de coordenadas ETRS 89 - 30N

LOCALIZACIÓN TERRITORIAL



PROYECTO: PLAN ESPECIAL DE INFRAESTRUCTURAS
**INFRAESTRUCTURAS DE EVACUACIÓN
"CAIBA - BOADILLA"**

TÍTULO DEL PLANO
Ámbito y ordenación

ESCALA
1: 1.000 en A3

PROYECTO
2510

ESCALA GRÁFICA
0 10 20 m

FECHA
junio 2025

R.2.1. 9

DE
82
HOJAS

EQUIPO REDACTOR

GRUPO
SC
Natalia Chinchilla
Arq. Col. 12282 COAM
David Rojo
Arq. Col. 2956 COACyLE

PROMOTOR

Statkraft Desarrollos Renovables
Iberia Dzeta, S.L.U.

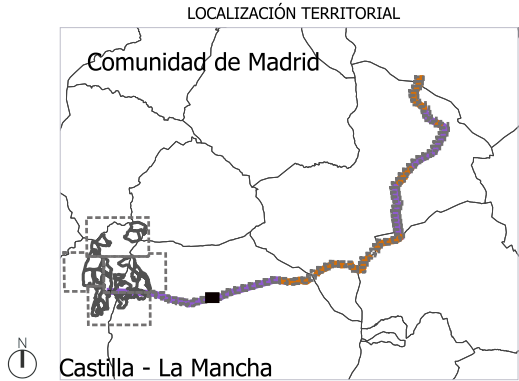
Segundo Mata 1, 2ª, 1. 28224 Pozuelo de Alarcón, Madrid Telf. +34 917 144 220 www.gruposca.es



LEYENDA

- | | | |
|---|---------------------------------|--|
| Delimitaciones territoriales | Nueva Infraestructura Eléctrica | Calificación |
| Recintos municipales | Línea Aérea | Ámbito del Plan Especial |
| Parcelario municipal con referencia catastral | Vértices | Red supramunicipal de infraestructuras |

Nota: la información utilizada en los planos procede de fuentes oficiales, y se encuentra georeferenciada en el sistema de coordenadas ETRS 89 - 30N



PROYECTO: PLAN ESPECIAL DE INFRAESTRUCTURAS		DE 82 HOJAS	
INFRAESTRUCTURAS DE EVACUACIÓN			
"CAIBA - BOADILLA"			
TÍTULO DEL PLANO		R.2.1. 10	
Ámbito y ordenación			
ESCALA	PROYECTO	ESCALA GRÁFICA	FECHA
1: 1.000 en A3	2510	0 10 20 m	junio 2025
EQUIPO REDACTOR		PROMOTOR	
GRUPO SC		Statkraft	
Natalia Chinchilla Arq. Col. 12282 COAM David Rojo Arq. Col. 2956 COACyLE		Desarrollos Renovables Iberia Dzeta, S.L.U.	
Segundo Mata 1, 2ª, 1. 28224 Pozuelo de Alarcón, Madrid Telf. +34 917 144 220 www.gruposoc.eu			

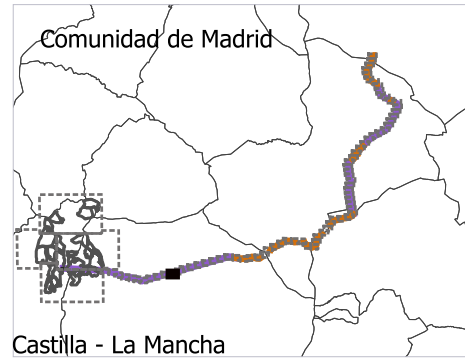


LEYENDA

- | | | |
|---|---------------------------------|--|
| Delimitaciones territoriales | Nueva Infraestructura Eléctrica | Calificación |
| Recintos municipales | Línea Aérea | Ámbito del Plan Especial |
| Parcelario municipal con referencia catastral | Vértices | Red supramunicipal de infraestructuras |

Nota: la información utilizada en los planos procede de fuentes oficiales, y se encuentra georeferenciada en el sistema de coordenadas ETRS 89 - 30N

LOCALIZACIÓN TERRITORIAL



PROYECTO: PLAN ESPECIAL DE INFRAESTRUCTURAS
INFRAESTRUCTURAS DE EVACUACIÓN
"CAIBA - BOADILLA"

TÍTULO DEL PLANO
Ámbito y ordenación

ESCALA
1: 1.000 en A3

PROYECTO
2510

ESCALA GRÁFICA
0 10 20 m

FECHA
junio 2025

R.2.1. 11

DE
82
HOJAS

EQUIPO REDACTOR

GRUPO SC
Natalia Chinchilla
Arq. Col. 12282 COAM
David Rojo
Arq. Col. 2956 COACYLE

PROMOTOR

Statkraft Desarrollos Renovables
Iberia Dzeta, S.L.U.

Segundo Mata 1, 2ª, 1. 28224 Pozuelo de Alarcón, Madrid Telf. +34 917 144 220 www.gruposoc.eu



LEYENDA

Delimitaciones territoriales

Recintos municipales

Parcelario municipal con referencia catastral

Nueva Infraestructura Eléctrica

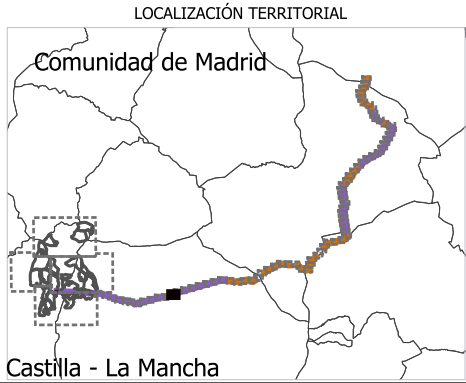
Línea Aérea

Vértices

Calificación

Ámbito del Plan Especial

Red supramunicipal de infraestructuras



PROYECTO: PLAN ESPECIAL DE INFRAESTRUCTURAS

INFRAESTRUCTURAS DE EVACUACIÓN

"CAIBA - BOADILLA"

TÍTULO DEL PLANO

Ámbito y ordenación

R.2.1. 12

DE 82 HOJAS

ESCALA 1: 1.000 en A3

PROYECTO 2510

ESCALA GRÁFICA 0 10 20 m

FECHA junio 2025

EQUIPO REDACTOR

GRUPO SC

Natalia Chinchilla
Arq. Col. 12282 COAM
David Rojo
Arq. Col. 2956 COACyL

PROMOTOR

Statkraft

Desarrollos Renovables
Iberia Dzeta, S.L.U.

Segundo Mata 1, 2ª, 1. 28224 Pozuelo de Alarcón, Madrid

Telf. +34 917 144 220

www.gruposc.eu

Nota: la información utilizada en los planos procede de fuentes oficiales, y se encuentra georeferenciada en el sistema de coordenadas ETRS 89 - 30N



LEYENDA

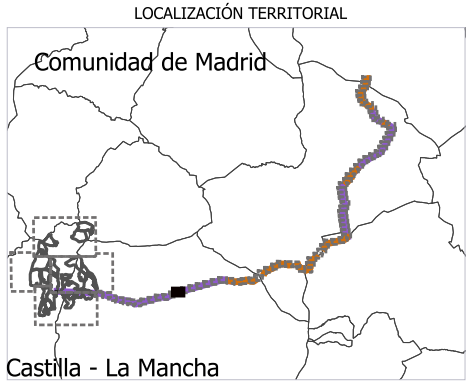
- Delimitaciones territoriales

 - Recintos municipales
 - Parcelario municipal con referencia catastral
- Nueva Infraestructura Eléctrica

 - Línea Aérea
- Calificación

 - Ámbito del Plan Especial
 - Red supramunicipal de infraestructuras

Nota: la información utilizada en los planos procede de fuentes oficiales, y se encuentra georeferenciada en el sistema de coordenadas ETRS 89 - 30N



PROYECTO: PLAN ESPECIAL DE INFRAESTRUCTURAS

INFRAESTRUCTURAS DE EVACUACIÓN

"CAIBA - BOADILLA"

TÍTULO DEL PLANO

Ámbito y ordenación

ESCALA 1: 1.000 en A3

PROYECTO 2510

ESCALA GRÁFICA 0 10 20 m

FECHA junio 2025

EQUIPO REDACTOR

GRUPO **SC**

Natalia Chinchilla
Arq. Col. 12282 COAM

David Rojo
Arq. Col. 2956 COACyLE

PROMOTOR

Statkraft

Desarrollos Renovables
Iberia Dzeta, S.L.U.

R.2.1. 13

DE 82 HOJAS

Segundo Mata 1, 2ª, 1. 28224 Pozuelo de Alarcón, Madrid Telf. +34 917 144 220 www.gruposoc.eu



LEYENDA

Delimitaciones territoriales

- Recintos municipales
- Parcelario municipal con referencia catastral

Nueva Infraestructura Eléctrica

- Línea Aérea
- Vértices

Calificación

- Ámbito del Plan Especial
- Red supramunicipal de infraestructuras



PROYECTO: PLAN ESPECIAL DE INFRAESTRUCTURAS

INFRAESTRUCTURAS DE EVACUACIÓN

"CAIBA - BOADILLA"

TÍTULO DEL PLANO

Ámbito y ordenación

ESCALA 1: 1.000 en A3

PROYECTO 2510

ESCALA GRÁFICA 0 10 20 m

FECHA junio 2025

R.2.1. 14

DE 82 HOJAS

EQUIPO REDACTOR

GRUPO SC Natalia Chinchilla
Arq. Col. 12282 COAM
David Rojo
Arq. Col. 2956 COACyLE

PROMOTOR

Statkraft Desarrollos Renovables
Iberia Dzeta, S.L.U.

Segundo Mata 1, 2º, 1. 28224 Pozuelo de Alarcón, Madrid Telf. +34 917 144 220 www.gruposc.eu

Nota: la información utilizada en los planos procede de fuentes oficiales, y se encuentra georeferenciada en el sistema de coordenadas ETRS 89 - 30N

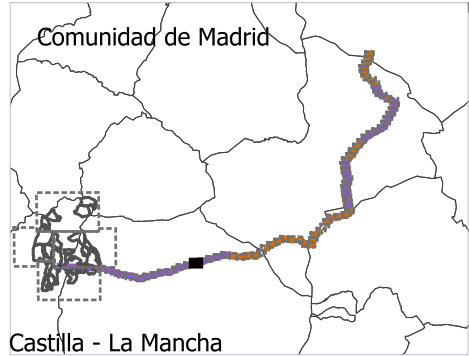


LEYENDA

- | | | |
|---|---------------------------------|--|
| Delimitaciones territoriales | Nueva Infraestructura Eléctrica | Calificación |
| Recintos municipales | Línea Aérea | Ámbito del Plan Especial |
| Parcelario municipal con referencia catastral | | Red supramunicipal de infraestructuras |

Nota: la información utilizada en los planos procede de fuentes oficiales, y se encuentra georeferenciada en el sistema de coordenadas ETRS 89 - 30N

LOCALIZACIÓN TERRITORIAL



PROYECTO: PLAN ESPECIAL DE INFRAESTRUCTURAS
INFRAESTRUCTURAS DE EVACUACIÓN
"CAIBA - BOADILLA"

TÍTULO DEL PLANO
Ámbito y ordenación

R.2.1. 15

DE
82
HOJAS

ESCALA
1: 1.000 en A3

PROYECTO
2510

ESCALA GRÁFICA
0 10 20 m

FECHA
junio 2025

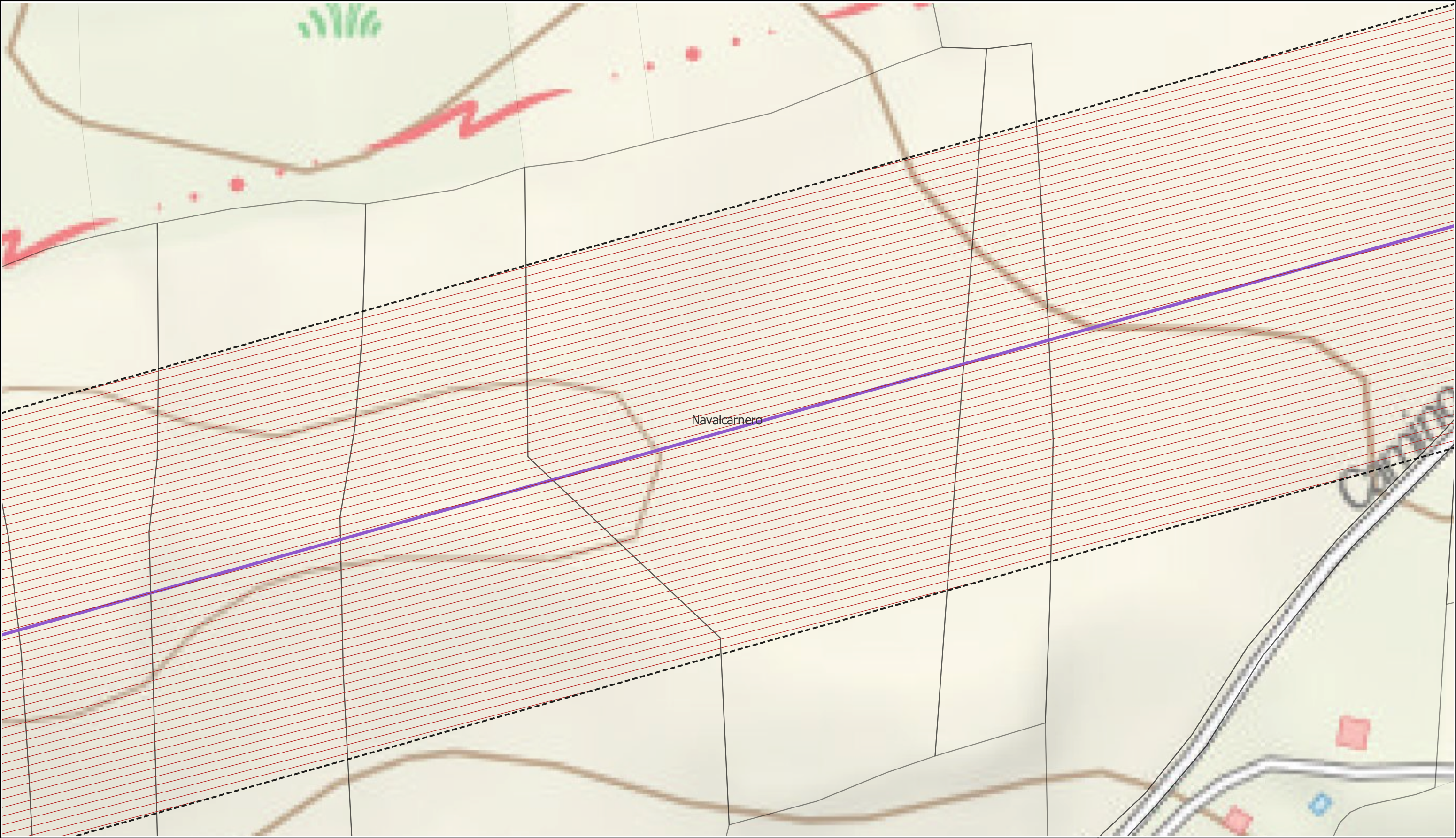
EQUIPO REDACTOR

GRUPO
SC
Natalia Chinchilla
Arq. Col. 12282 COAM
David Rojo
Arq. Col. 2956 COACyLE

PROMOTOR

Statkraft Desarrollos Renovables
Iberia Dzeta, S.L.U.

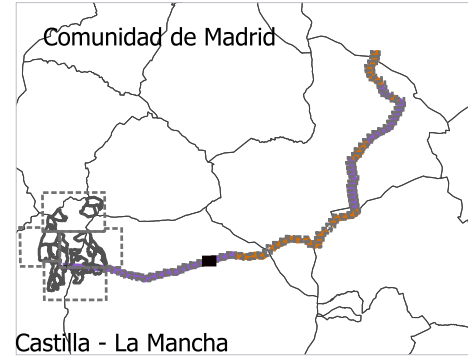
Segundo Mata 1, 2ª, 1. 28224 Pozuelo de Alarcón, Madrid Telf. +34 917 144 220 www.gruposoc.eu



LEYENDA

- | | | |
|---|---------------------------------|--|
| Delimitaciones territoriales | Nueva Infraestructura Eléctrica | Calificación |
| Recintos municipales | Línea Aérea | Ámbito del Plan Especial |
| Parcelario municipal con referencia catastral | | Red supramunicipal de infraestructuras |

LOCALIZACIÓN TERRITORIAL



PROYECTO: PLAN ESPECIAL DE INFRAESTRUCTURAS
INFRAESTRUCTURAS DE EVACUACIÓN
"CAIBA - BOADILLA"

TÍTULO DEL PLANO
Ámbito y ordenación

ESCALA
1: 1.000 en A3

PROYECTO
2510

ESCALA GRÁFICA
0 10 20 m

FECHA
junio 2025

R.2.1. 16

DE
82
HOJAS

EQUIPO REDACTOR

GRUPO
SC
Natalia Chinchilla
Arq. Col. 12282 COAM
David Rojo
Arq. Col. 2956 COACyLE

PROMOTOR

Statkraft
Desarrollos Renovables
Iberia Dzeta, S.L.U.

Nota: la información utilizada en los planos procede de fuentes oficiales, y se encuentra georeferenciada en el sistema de coordenadas ETRS 89 - 30N

Segundo Mata 1, 2ª, 1. 28224 Pozuelo de Alarcón, Madrid Telf. +34 917 144 220 www.gruposc.eu

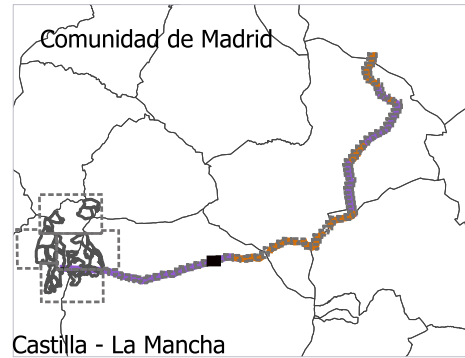


LEYENDA

- | | | |
|---|---------------------------------|--|
| Delimitaciones territoriales | Nueva Infraestructura Eléctrica | Calificación |
| Recintos municipales | Línea Aérea | Ámbito del Plan Especial |
| Parcelario municipal con referencia catastral | | Red supramunicipal de infraestructuras |

Nota: la información utilizada en los planos procede de fuentes oficiales, y se encuentra georeferenciada en el sistema de coordenadas ETRS 89 - 30N

LOCALIZACIÓN TERRITORIAL



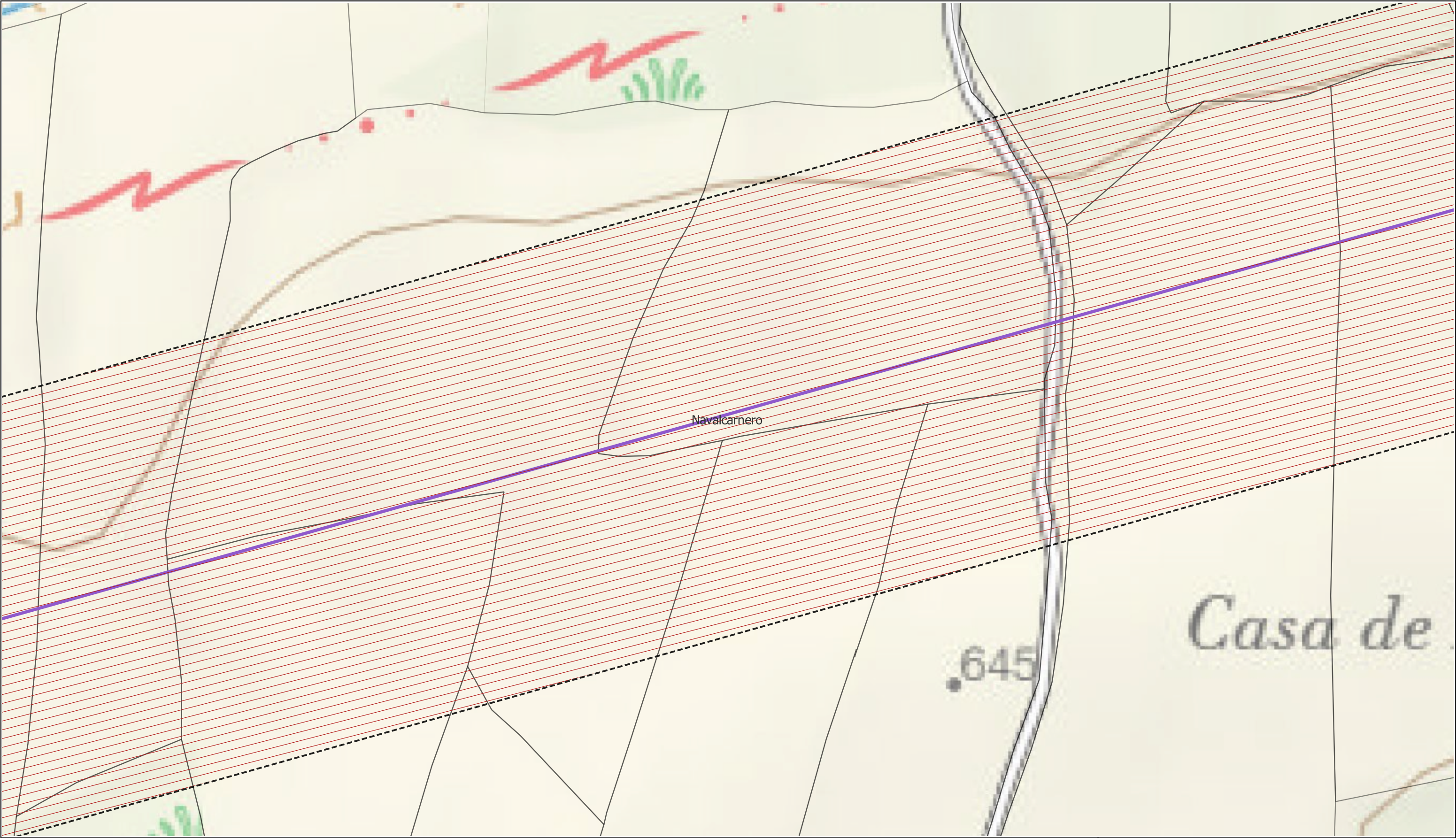
PROYECTO: PLAN ESPECIAL DE INFRAESTRUCTURAS
INFRAESTRUCTURAS DE EVACUACIÓN
"CAIBA - BOADILLA"

TÍTULO DEL PLANO
Ámbito y ordenación
R.2.1. 17 DE 82 HOJAS

ESCALA 1: 1.000 en A3 PROYECTO 2510 ESCALA GRÁFICA 0 10 20 m FECHA junio 2025

EQUIPO REDACTOR	PROMOTOR
GRUPO SC Natalia Chinchilla Arq. Col. 12282 COAM David Rojo Arq. Col. 2956 COACyLE	Statkraft Desarrollos Renovables Iberia Dzeta, S.L.U.

Segundo Mata 1, 2ª, 1. 28224 Pozuelo de Alarcón, Madrid Telf. +34 917 144 220 www.gruposoc.eu



LEYENDA

- | | | |
|---|---------------------------------|--|
| Delimitaciones territoriales | Nueva Infraestructura Eléctrica | Calificación |
| Recintos municipales | Línea Aérea | Ámbito del Plan Especial |
| Parcelario municipal con referencia catastral | | Red supramunicipal de infraestructuras |

Nota: la información utilizada en los planos procede de fuentes oficiales, y se encuentra georeferenciada en el sistema de coordenadas ETRS 89 - 30N

LOCALIZACIÓN TERRITORIAL



PROYECTO: PLAN ESPECIAL DE INFRAESTRUCTURAS
INFRAESTRUCTURAS DE EVACUACIÓN
"CAIBA - BOADILLA"

TÍTULO DEL PLANO
Ámbito y ordenación

ESCALA
1: 1.000 en A3

PROYECTO
2510

ESCALA GRÁFICA
0 10 20 m

FECHA
junio 2025

R.2.1. 18

DE
82
HOJAS

EQUIPO REDACTOR

GRUPO
SC
Natalia Chinchilla
Arq. Col. 12282 COAM
David Rojo
Arq. Col. 2956 COACyLE

PROMOTOR

Statkraft Desarrollos Renovables
Iberia Dzeta, S.L.U.

Segundo Mata 1, 2ª, 1. 28224 Pozuelo de Alarcón, Madrid Telf. +34 917 144 220 www.gruposoc.eu



LEYENDA

- Delimitaciones territoriales

Recintos municipales

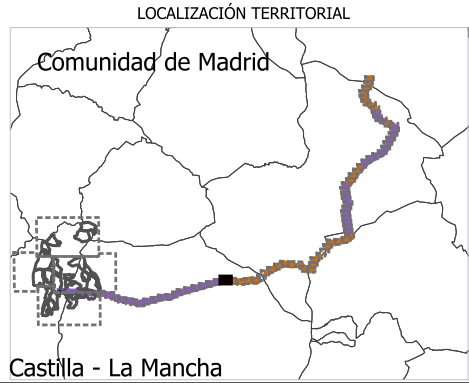
Parcelario municipal con referencia catastral
- Nueva Infraestructura Eléctrica

Línea Aérea

Vértices
- Calificación

Ámbito del Plan Especial

Red supramunicipal de infraestructuras



PROYECTO: PLAN ESPECIAL DE INFRAESTRUCTURAS

INFRAESTRUCTURAS DE EVACUACIÓN

"CAIBA - BOADILLA"

TÍTULO DEL PLANO

Ámbito y ordenación

ESCALA 1: 1.000 en A3

PROYECTO 2510

ESCALA GRÁFICA 0 10 20 m

FECHA junio 2025

EQUIPO REDACTOR

GRUPO SC

Natalia Chinchilla
Arq. Col. 12282 COAM

David Rojo
Arq. Col. 2956 COACyLE

PROMOTOR

Statkraft

Desarrollos Renovables Iberia Dzeta, S.L.U.

Segundo Mata 1, 2ª, 1. 28224 Pozuelo de Alarcón, Madrid

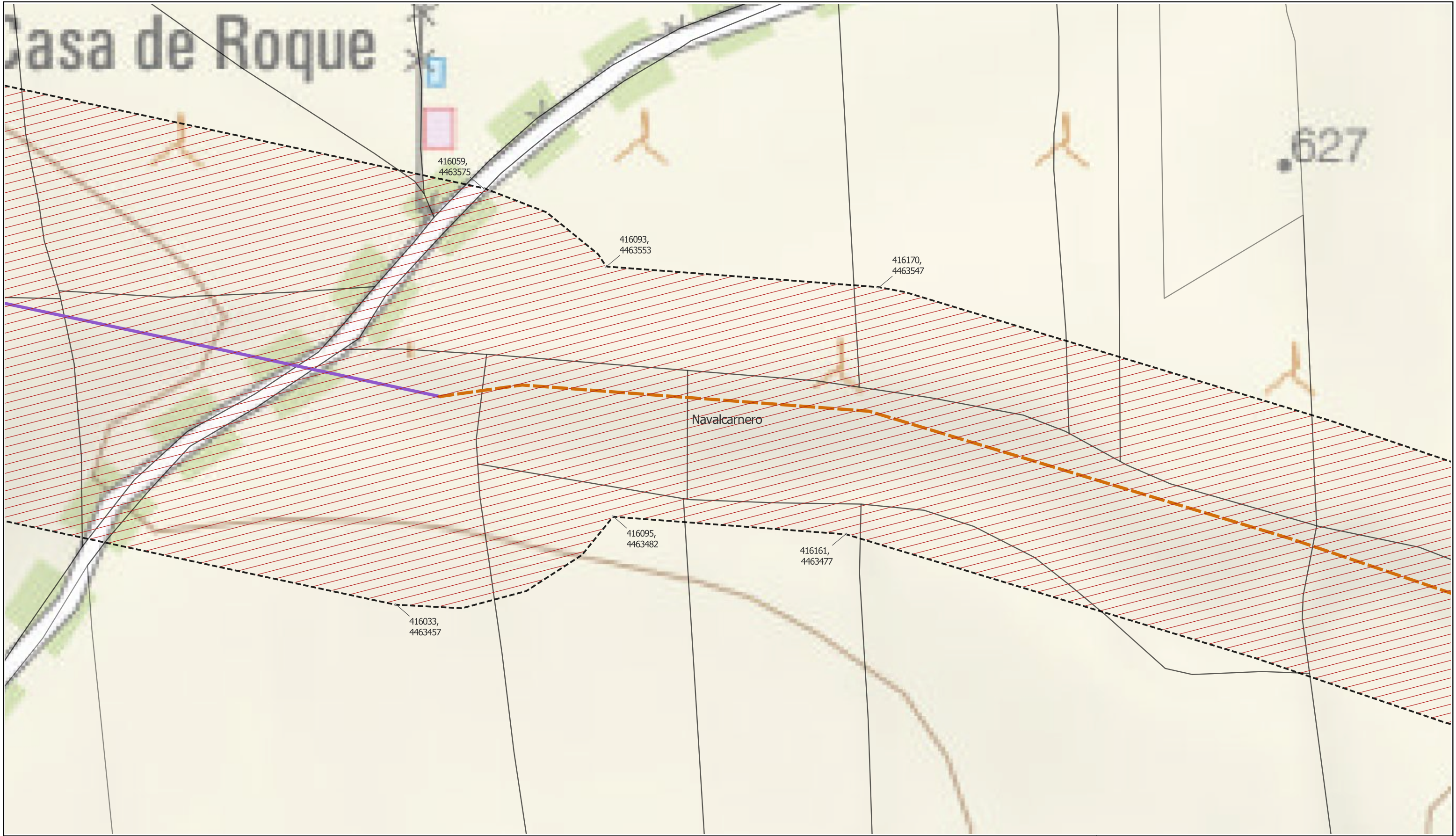
Telf. +34 917 144 220

www.gruposoc.eu

R.2.1. 19

DE 82 HOJAS

Nota: la información utilizada en los planos procede de fuentes oficiales, y se encuentra georeferenciada en el sistema de coordenadas ETRS 89 - 30N



LEYENDA

Delimitaciones territoriales

Recintos municipales

Parcelario municipal con referencia catastral

Nueva Infraestructura Eléctrica

Línea Aérea

Línea Subterránea

Vértices

Calificación

Ámbito del Plan Especial

Red supramunicipal de infraestructuras

LOCALIZACIÓN TERRITORIAL

Comunidad de Madrid

Castilla - La Mancha

PROYECTO: PLAN ESPECIAL DE INFRAESTRUCTURAS

INFRAESTRUCTURAS DE EVACUACIÓN

"CAIBA - BOADILLA"

TÍTULO DEL PLANO

Ámbito y ordenación

ESCALA

1: 1.000 en A3

PROYECTO

2510

ESCALA GRÁFICA

0 10 20 m

FECHA

junio 2025

EQUIPO REDACTOR

GRUPO

SC

Natalia Chinchilla

Arq. Col. 12282 COAM

David Rojo

Arq. Col. 2956 COACyLE

PROMOTOR

Statkraft

Desarrollos Renovables

Iberia Dzeta, S.L.U.

Segundo Mata 1, 2ª, 1. 28224 Pozuelo de Alarcón, Madrid

Telf. +34 917 144 220

www.gruposoc.eu

DE

82

HOJAS

R.2.1. 20



LEYENDA

- Delimitaciones territoriales

 - Recintos municipales
 - Parcelario municipal con referencia catastral
- Nueva Infraestructura Eléctrica

 - Línea Subterránea
 - Vértices
- Calificación

 - Ámbito del Plan Especial
 - Red supramunicipal de infraestructuras

Nota: la información utilizada en los planos procede de fuentes oficiales, y se encuentra georeferenciada en el sistema de coordenadas ETRS 89 - 30N



PROYECTO: PLAN ESPECIAL DE INFRAESTRUCTURAS

INFRAESTRUCTURAS DE EVACUACIÓN

"CAIBA - BOADILLA"

TÍTULO DEL PLANO

Ámbito y ordenación

ESCALA 1: 1.000 en A3

PROYECTO 2510

ESCALA GRÁFICA 0 10 20 m

FECHA junio 2025

EQUIPO REDACTOR

GRUPO **SC**

Natalia Chinchilla
Arq. Col. 12282 COAM

David Rojo
Arq. Col. 2956 COACyLE

PROMOTOR

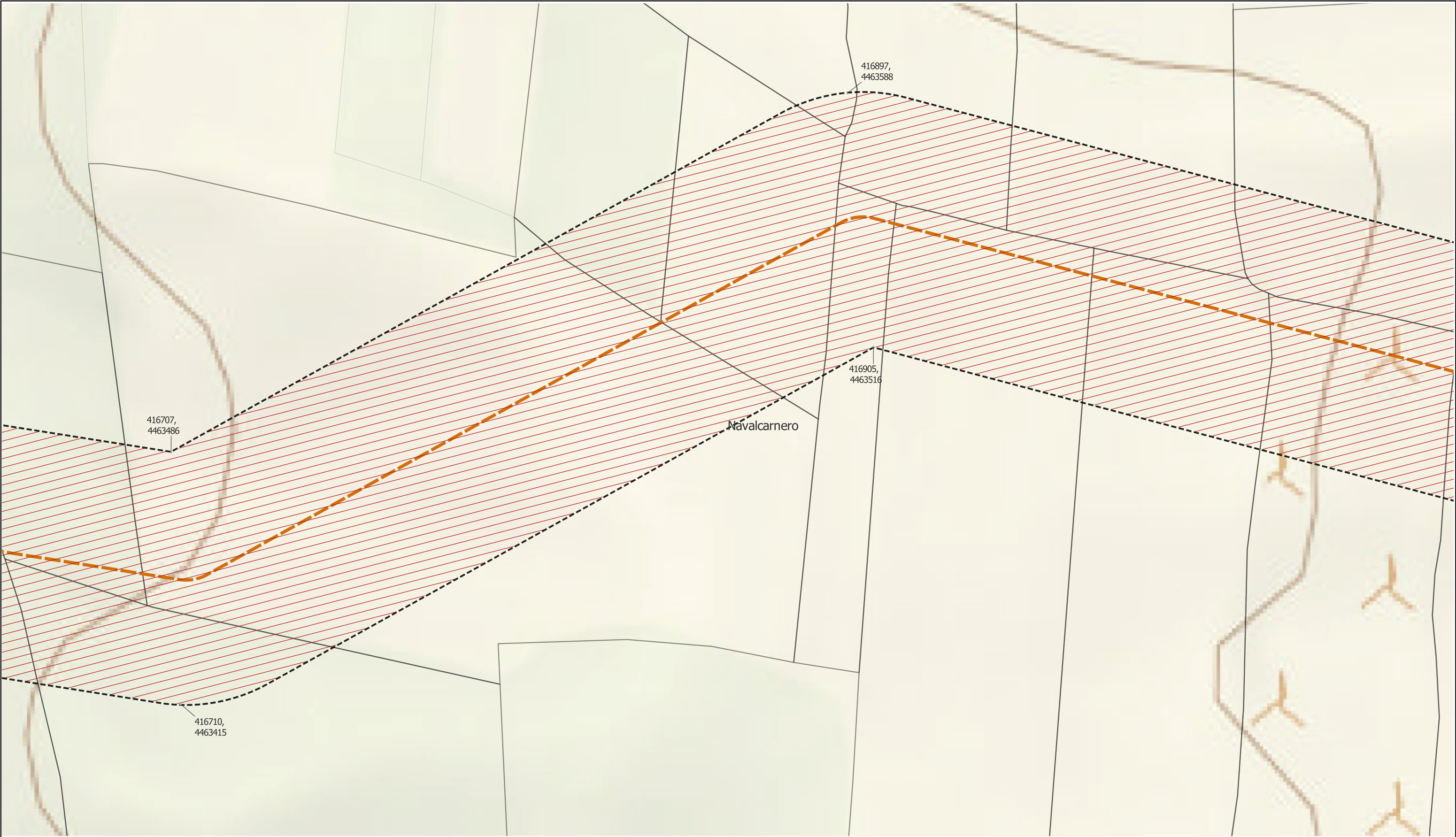
Statkraft

Desarrollos Renovables
Iberia Dzeta, S.L.U.

Segundo Mata 1, 2ª, 1. 28224 Pozuelo de Alarcón, Madrid Telf. +34 917 144 220 www.gruposoc.eu

R.2.1. 21

DE 82 HOJAS



LEYENDA

Delimitaciones territoriales

Recintos municipales

Parcelario municipal con referencia catastral

Nueva Infraestructura Eléctrica

Línea Subterránea

Vértices

Calificación

Ámbito del Plan Especial

Red supramunicipal de infraestructuras



PROYECTO: PLAN ESPECIAL DE INFRAESTRUCTURAS

INFRAESTRUCTURAS DE EVACUACIÓN

"CAIBA - BOADILLA"

R.2.1. 22

DE 82 HOJAS

TÍTULO DEL PLANO

Ámbito y ordenación

ESCALA 1: 1.000 en A3

PROYECTO 2510

ESCALA GRÁFICA 0 10 20 m

FECHA junio 2025

EQUIPO REDACTOR

GRUPO SC

Natalia Chinchilla

Arq. Col. 12282 COAM

David Rojo

Arq. Col. 2956 COACyLE

PROMOTOR

Statkraft

Desarrollos Renovables Iberia Dzeta, S.L.U.

Segundo Mata 1, 2ª, 1. 28224 Pozuelo de Alarcón, Madrid

Telf. +34 917 144 220

www.gruposoc.es

Nota: la información utilizada en los planos procede de fuentes oficiales, y se encuentra georeferenciada en el sistema de coordenadas ETRS 89 - 30N

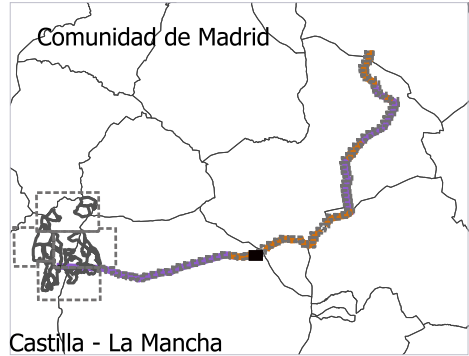


LEYENDA

- | | | |
|---|---------------------------------|--|
| Delimitaciones territoriales | Nueva Infraestructura Eléctrica | Calificación |
| Recintos municipales | Línea Subterránea | Ámbito del Plan Especial |
| Parcelario municipal con referencia catastral | Vértices | Red supramunicipal de infraestructuras |

Nota: la información utilizada en los planos procede de fuentes oficiales, y se encuentra georeferenciada en el sistema de coordenadas ETRS 89 - 30N

LOCALIZACIÓN TERRITORIAL



PROYECTO: PLAN ESPECIAL DE INFRAESTRUCTURAS
INFRAESTRUCTURAS DE EVACUACIÓN
"CAIBA - BOADILLA"

TÍTULO DEL PLANO
Ámbito y ordenación

ESCALA
1: 1.000 en A3

PROYECTO
2510

ESCALA GRÁFICA
0 10 20 m

FECHA
junio 2025

R.2.1. 23

DE
82
HOJAS

EQUIPO REDACTOR

GRUPO SC
Natalia Chinchilla
Arq. Col. 12282 COAM
David Rojo
Arq. Col. 2956 COACyLE

PROMOTOR

Statkraft Desarrollos Renovables
Iberia Dzeta, S.L.U.

Segundo Mata 1, 2ª, 1. 28224 Pozuelo de Alarcón, Madrid Telf. +34 917 144 220 www.gruposca.es

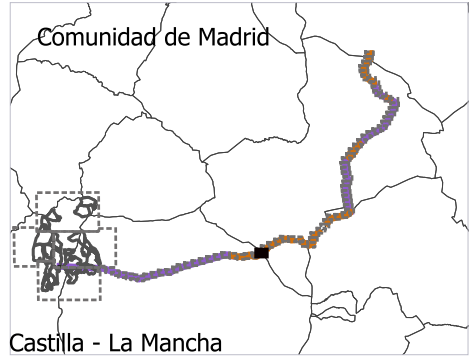


LEYENDA

- | | | |
|---|---------------------------------|--|
| Delimitaciones territoriales | Nueva Infraestructura Eléctrica | Calificación |
| Recintos municipales | Línea Subterránea | Ámbito del Plan Especial |
| Parcelario municipal con referencia catastral | Vértices | Red supramunicipal de infraestructuras |

Nota: la información utilizada en los planos procede de fuentes oficiales, y se encuentra georeferenciada en el sistema de coordenadas ETRS 89 - 30N

LOCALIZACIÓN TERRITORIAL



PROYECTO: PLAN ESPECIAL DE INFRAESTRUCTURAS
"CAIBA - BOADILLA"

TÍTULO DEL PLANO
Ámbito y ordenación

ESCALA
1: 1.000 en A3

PROYECTO
2510

ESCALA GRÁFICA
0 10 20 m

FECHA
junio 2025

R.2.1. 24

DE
82
HOJAS

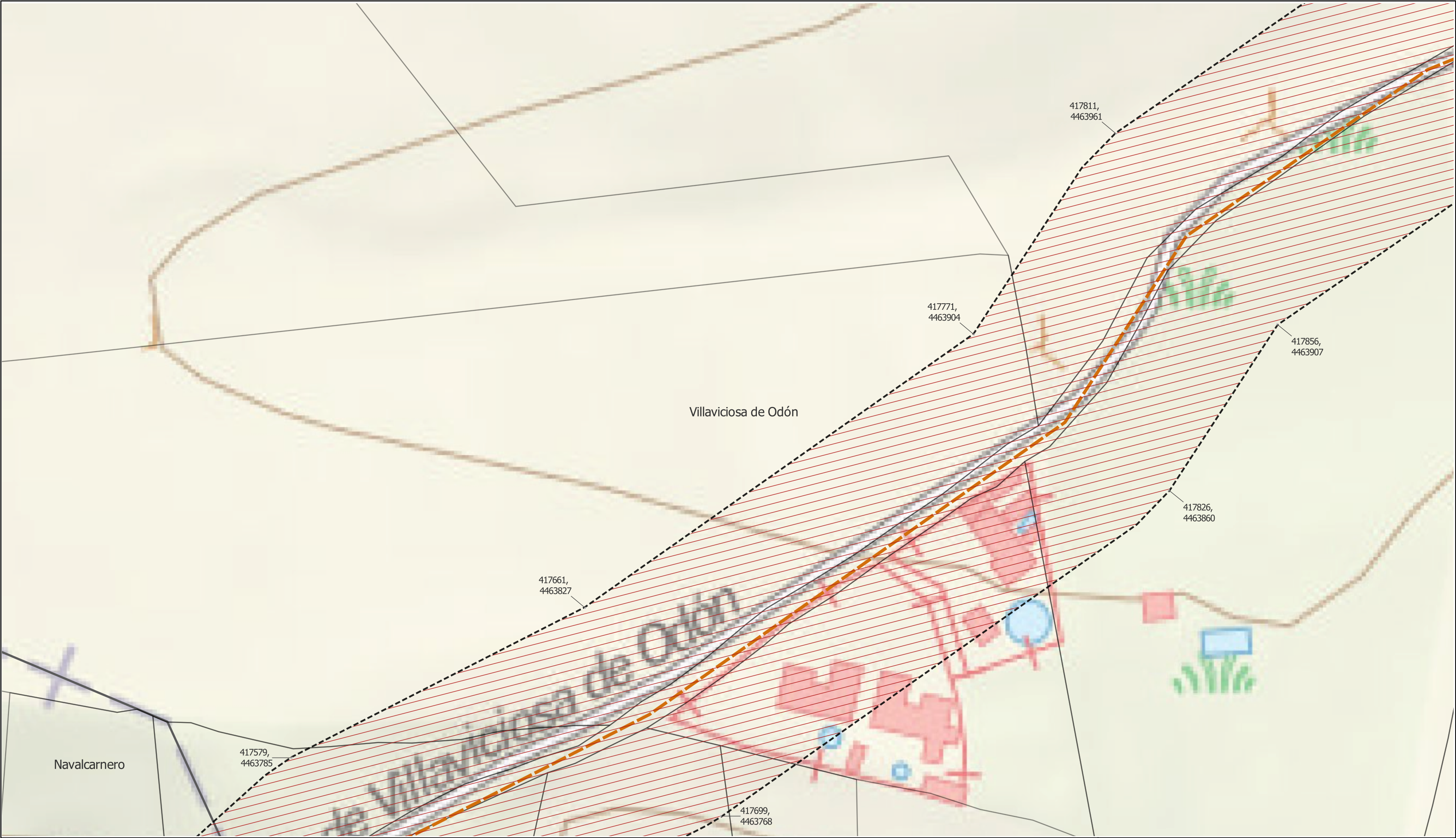
EQUIPO REDACTOR

GRUPO
SC
Natalia Chinchilla
Arq. Col. 12282 COAM
David Rojo
Arq. Col. 2956 COACyLE

PROMOTOR

Statkraft Desarrollos Renovables
Iberia Dzeta, S.L.U.

Segundo Mata 1, 2ª, 1. 28224 Pozuelo de Alarcón, Madrid Telf. +34 917 144 220 www.gruposc.eu



LEYENDA

Delimitaciones territoriales

- Recintos municipales
- Parcelario municipal con referencia catastral

Nueva Infraestructura Eléctrica

- Línea Subterránea
- Vértices

Calificación

- Ámbito del Plan Especial
- Red supramunicipal de infraestructuras

LOCALIZACIÓN TERRITORIAL

Comunidad de Madrid

Castilla - La Mancha

PROYECTO: PLAN ESPECIAL DE INFRAESTRUCTURAS

INFRAESTRUCTURAS DE EVACUACIÓN

"CAIBA - BOADILLA"

TÍTULO DEL PLANO

Ámbito y ordenación

ESCALA 1: 1.000 en A3

PROYECTO 2510

ESCALA GRÁFICA 0 10 20 m

FECHA junio 2025

EQUIPO REDACTOR

GRUPO SC

Natalia Chinchilla
Arq. Col. 12282 COAM

David Rojo
Arq. Col. 2956 COACyLE

PROMOTOR

Statkraft

Desarrollos Renovables Iberia Dzeta, S.L.U.

Segundo Mata 1, 2ª, 1. 28224 Pozuelo de Alarcón, Madrid Telf. +34 917 144 220 www.gruposc.eu

Nota: la información utilizada en los planos procede de fuentes oficiales, y se encuentra georeferenciada en el sistema de coordenadas ETRS 89 - 30N